

PLANTA DE LOCALIZAÇÃO SEM ESCALA

LEGENDA

	MEIO FIO
	CURVAS DE NÍVEL
	CERCA
	MURO
	POSTE
	ÁRVORE
	CAIXAS
	VERTICES
	TALUDE
	ÁREA EDIFICADA
	PV PONTO DE VISITA
	RA REGISTRO DE ÁGUA
	PLACAS



PREFEITURA MUNICIPAL DE SABARÁ
ESTADO DE MINAS GERAIS
SECRETARIA MUNICIPAL DE OBRAS
ADMINISTRAÇÃO 2021 - 2024

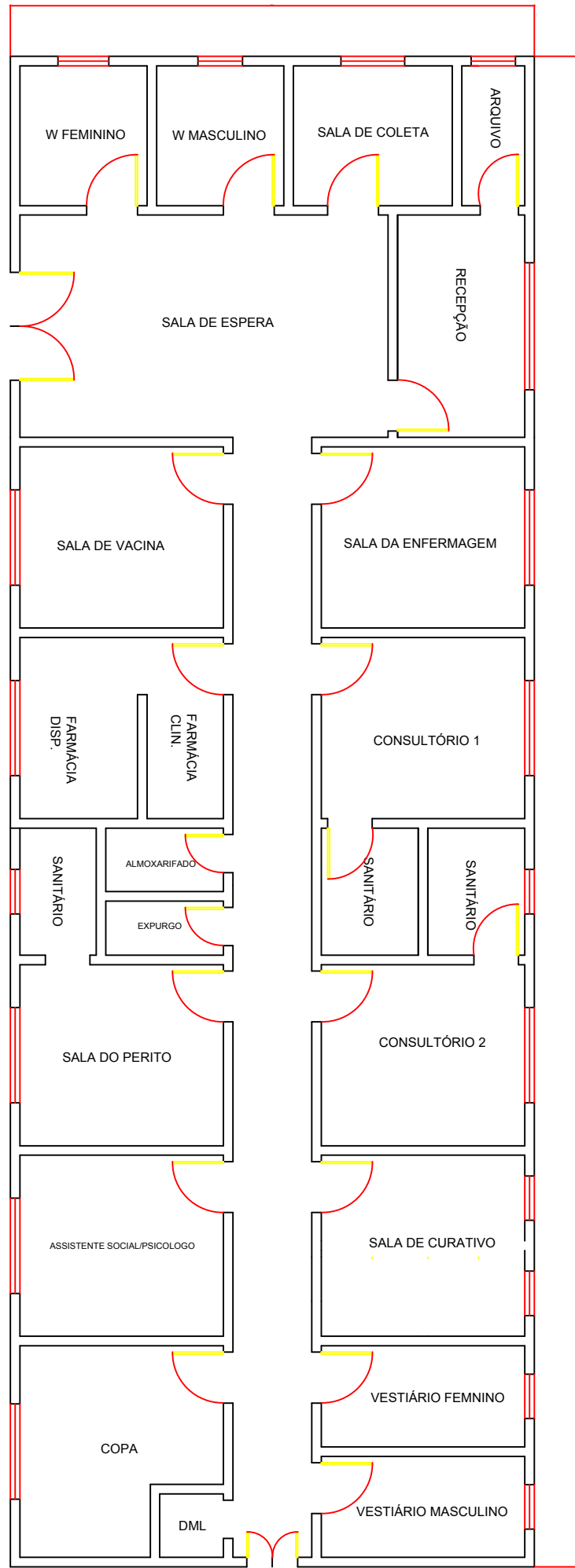
NOTAS:
1 - SISTEMA GEODÉSICO BRASILEIRO, DATUM - SIRGAS 2000, MC-45W, FUSO 23 COORDENADAS PLANO RETANGULARES RELATIVAS, SISTEMA UTM.
2 - MEDIDAS, COORDENAS E ELEVAÇÕES EM METROS, EXCETO QUANDO INDICADO O CONTRÁRIO.

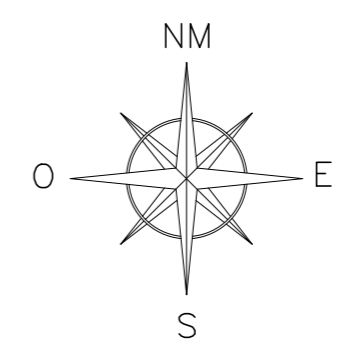
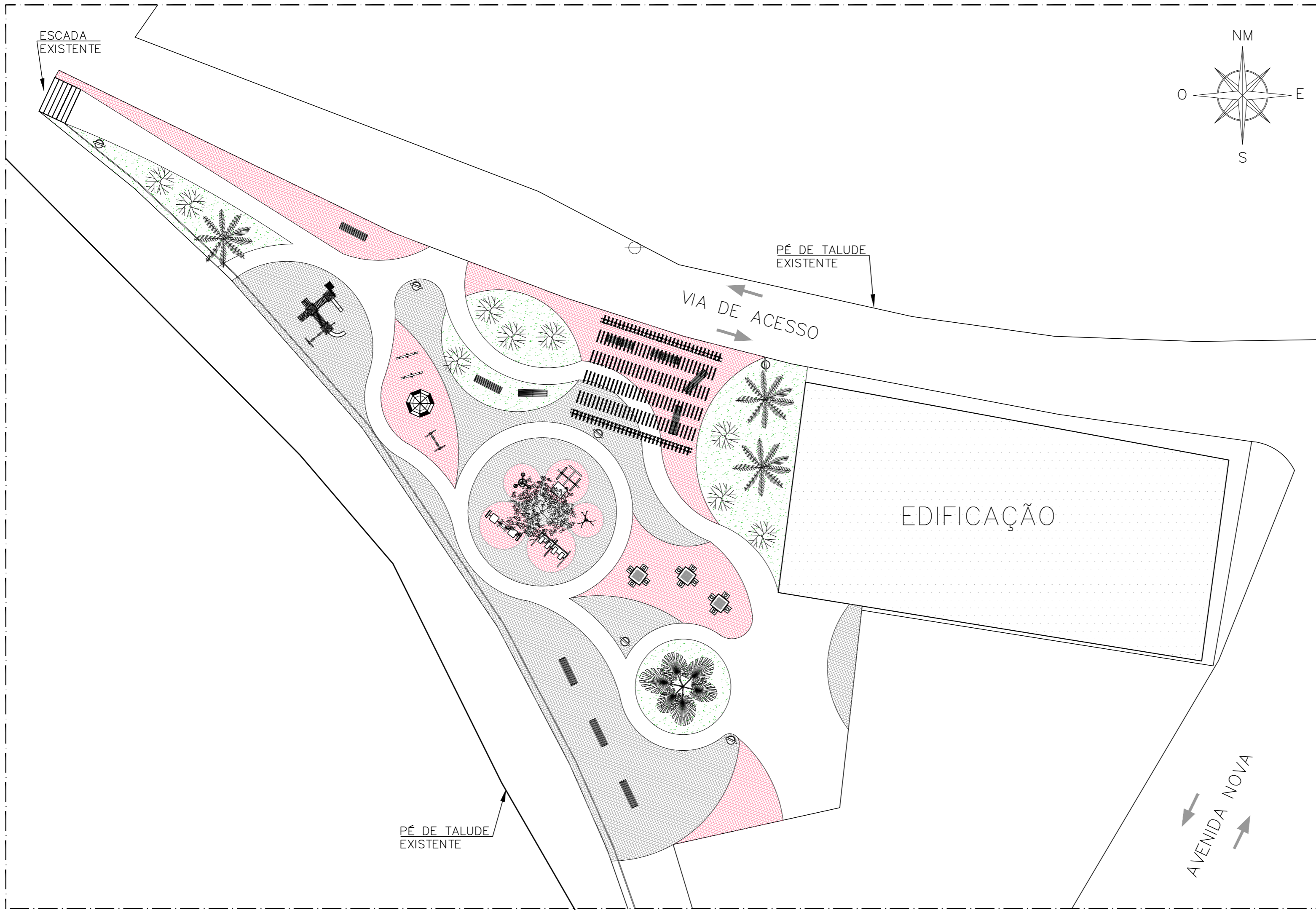
LEVANTAMENTO PLANIMÉTRICO
CADASTRAL

Local: AV. ALBERT SCHALE COM AVENIDA NOVA PRÓXIMO A SECRETARIA DE SAUDE MUNICIPAL BAIRRO PASCIENCIA		
Município: SABARA	UF: MG	Folha: 01/01
Escala: 1/750	Resp. Técnico:	
Data: 19/01/2023	Desenhista:	

COORDENADS DE LOCALIZAÇÃO
N=7.799.648,355
E=623.995,288

STY	COR	PDIA
1	BLACK	0,1
2	BLACK	0,2
3	BLACK	0,3
4	BLACK	0,4
5	BLACK	0,5
6	BLACK	0,6
7	BLACK	0,7
8		
9		
10		
11		
12		

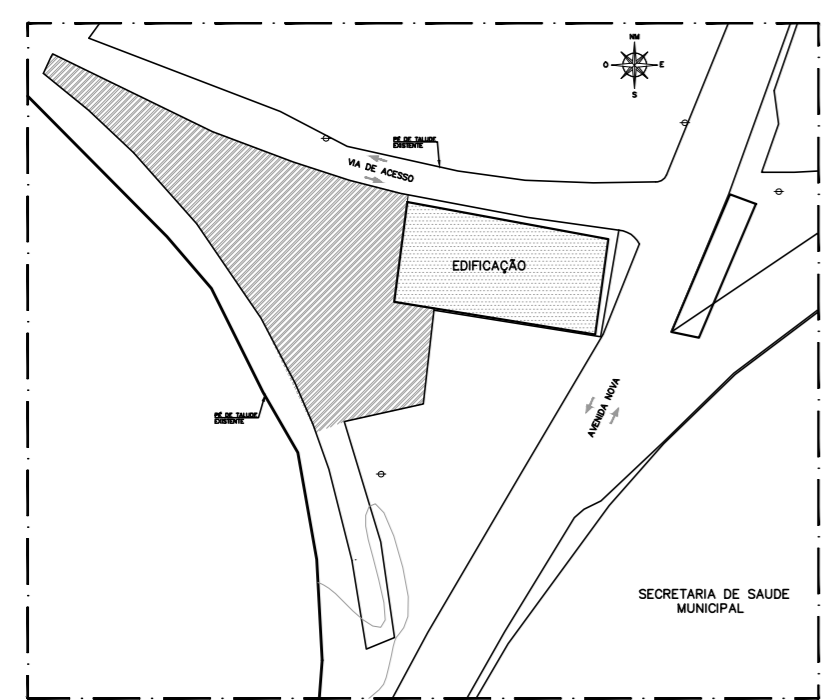




LEGENDA:

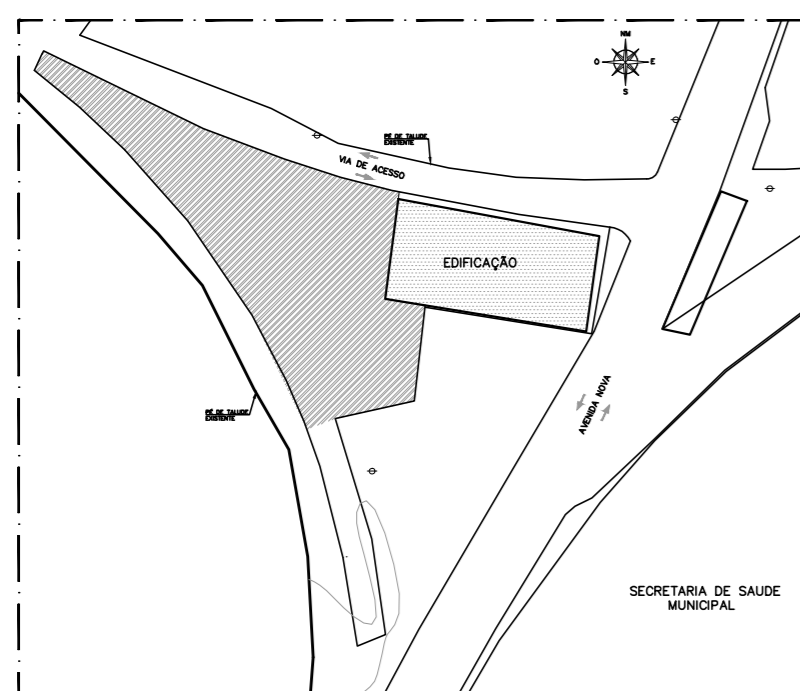
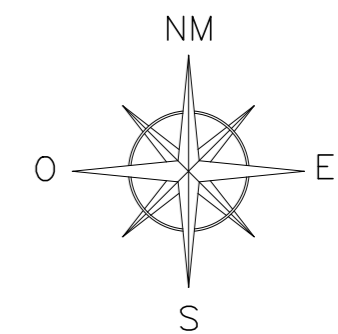
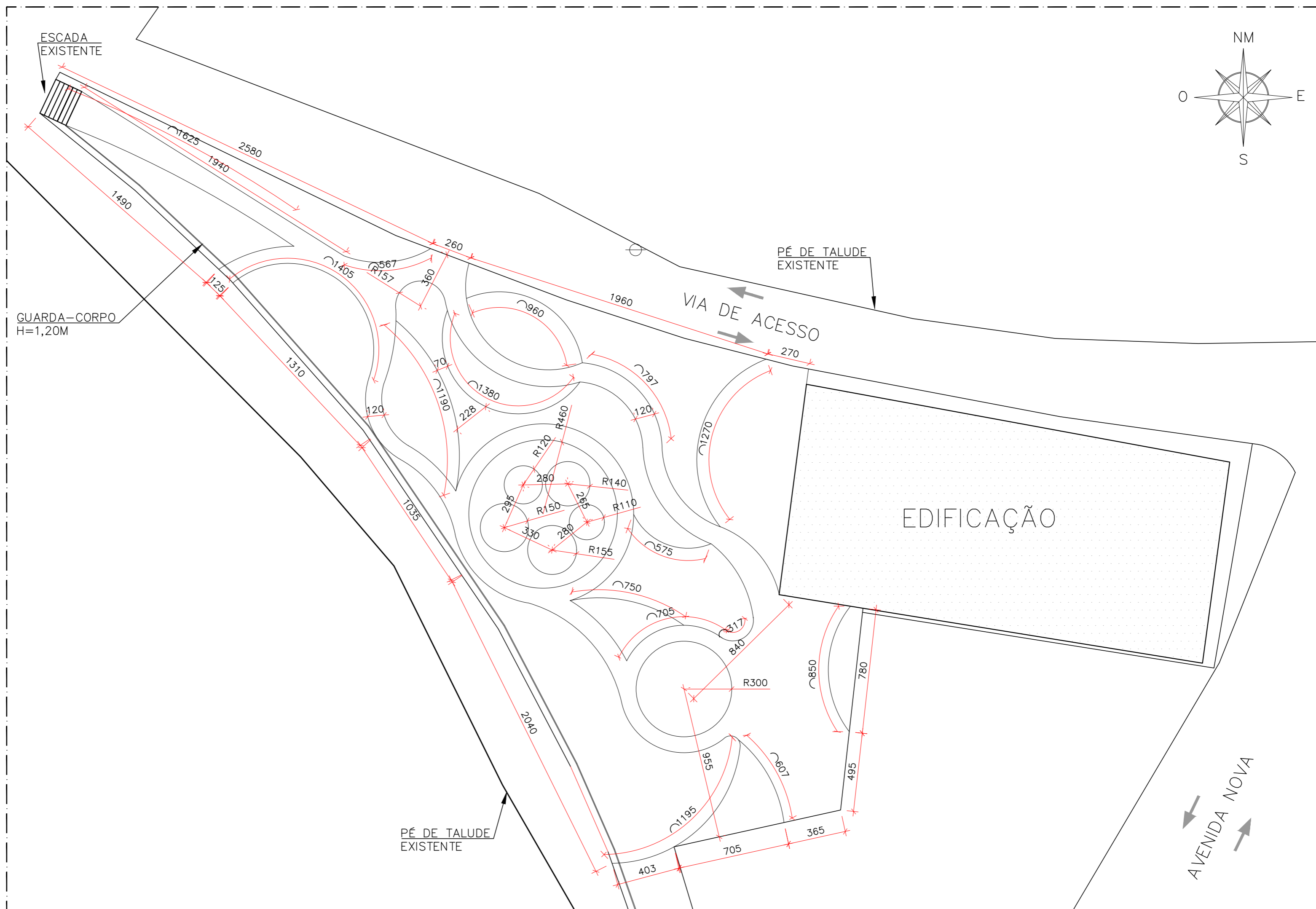
- GRAMA
- CIMENTO ALISADO
- PISO INTERTRAVADO
- PISO INTERTRAVADO PINTADO DE ROSA
- BANCO DE CONCRETO – 10 UNIDADES
- LIXEIRA BASCULANTE – 6 UNIDADES
- MESA JOGOS – 3 UNIDADES
- BARRA ALTA GIRATÓRIA – TRIPLO
- MULTI E MEGA EXERCITADORES
- BARRA ALTA FIXA – TRIPLO
- EXERCITADOR DE PERNAS – DUPLO
- SIMULADOR DE PERCURSO – DUPLO
- GIRA GIRA – CARROSSEL
- GANGORRA RUSTICA DUPLA DE EUCALIPTO
- BALANÇO DUPLO
- PLAYGROUND MADEIRA
- AGAVE
- PALMEIRA FENIX ACIMA DE 2,00M
- PALMEIRA AZUL
- IPÊ

PLANTA BAIXA
ESCALA 1:200



PLANTA DE SITUAÇÃO
ESCALA 1:250

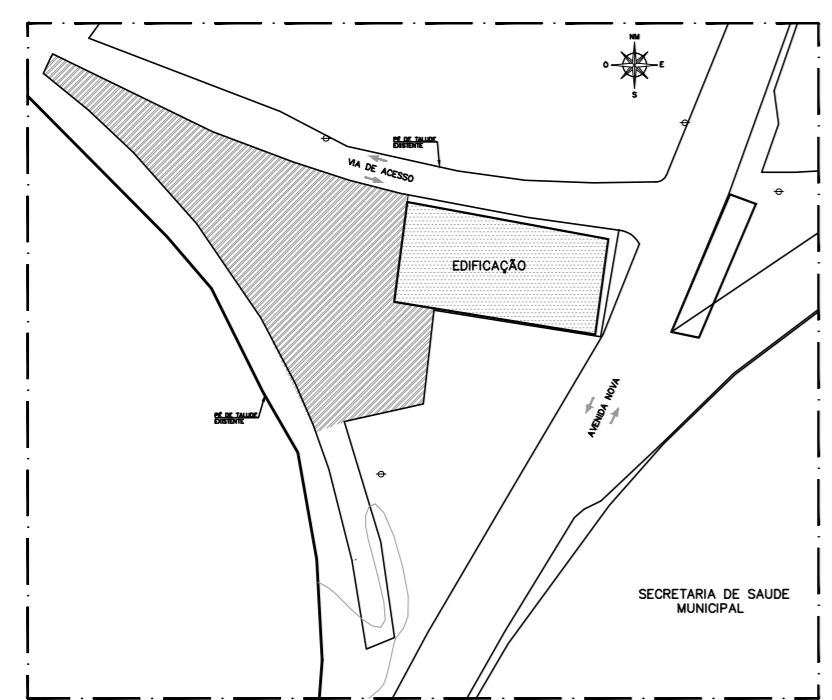
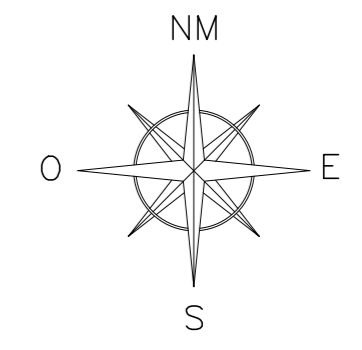
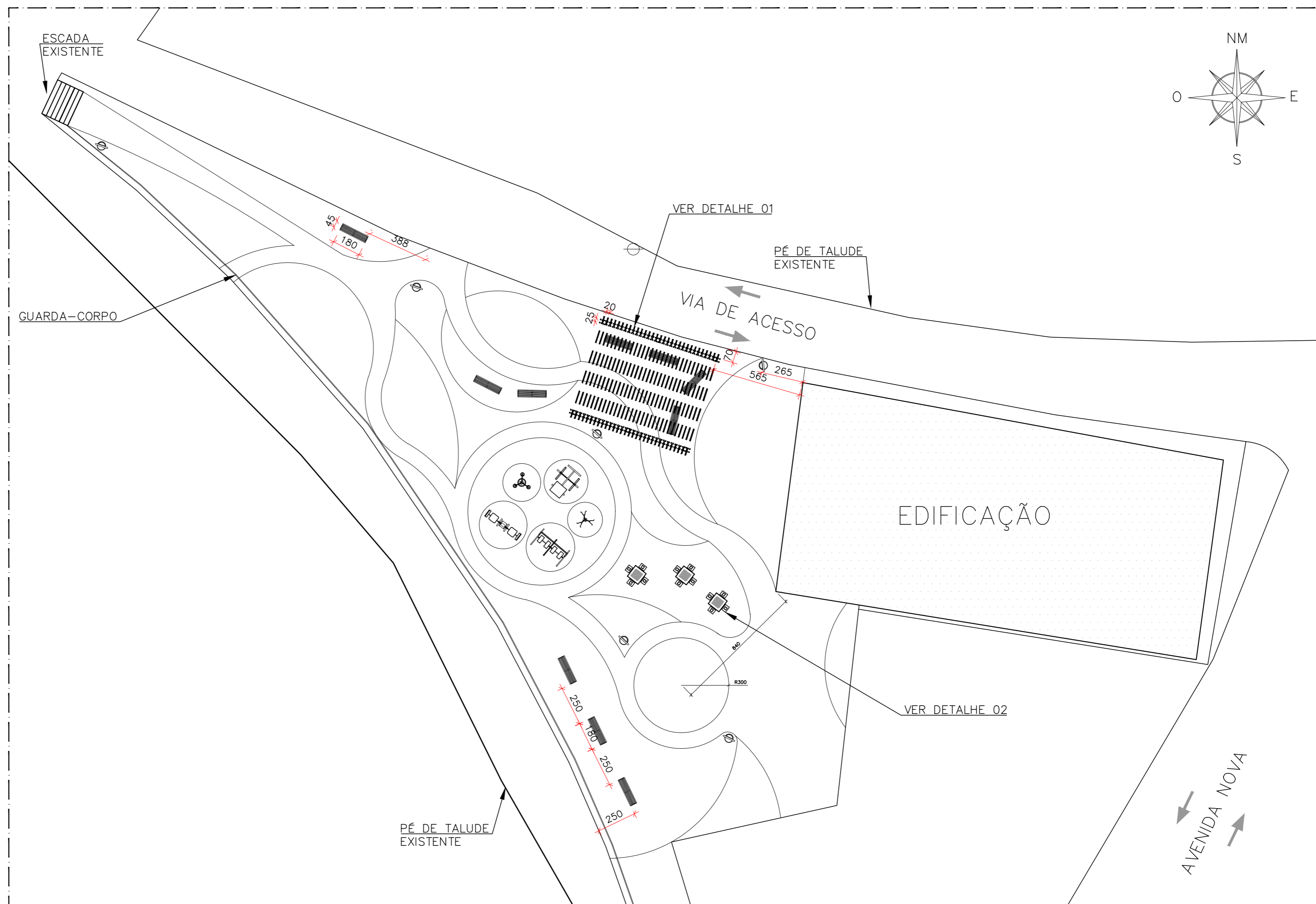
OBRA PRAÇA ANTIGA ESTAÇÃO FERROVIÁRIA	APROVAÇÃO SECRETARIA MUNICIPAL DE MEIO AMBIENTE
LOCAL AVENIDA NOVA, PACIÊNCIA - SABARÁ	RESPONSÁVEL TÉCNICO STÉFANNY CAROLINE ALVES APOLÔNIO
ÁREA TOTAL	ESCALA NO DESENHO
DESENHO PLANTA BAIXA E PLANTA DE SITUAÇÃO	CAU A278601-0
	DATA MARÇO / 2023
	FOLHA 01/04



PLANTA BAIXA – PISO
ESCALA 1:200

PLANTA DE SITUAÇÃO
ESCALA 1:250

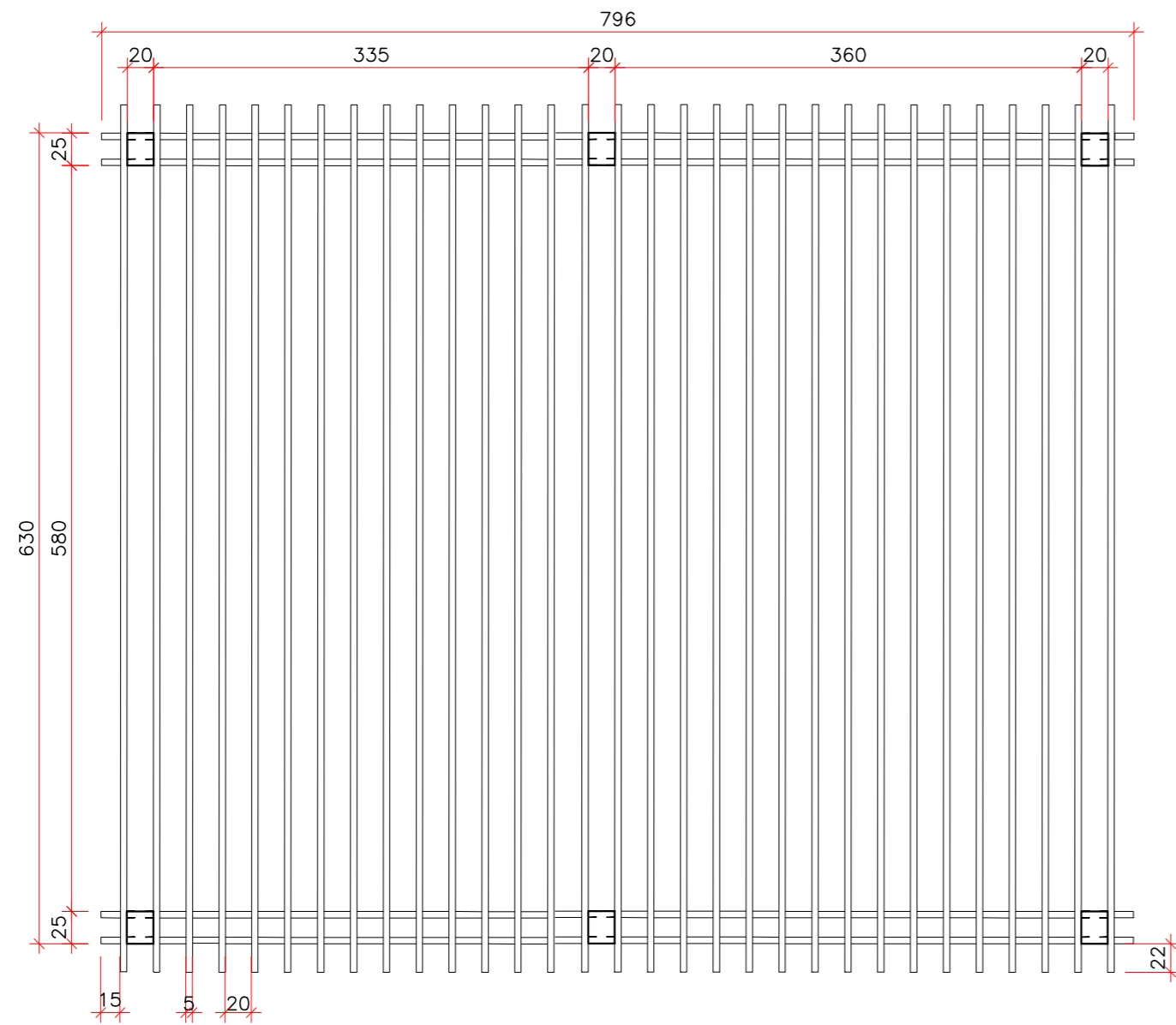
		APROVAÇÃO	
		SECRETARIA MUNICIPAL DE MEIO AMBIENTE	
OBRAS		RESPONSÁVEL TÉCNICO	
PRAÇA ANTIGA ESTAÇÃO FERROVIÁRIA		STÉFANNY CAROLINE ALVES APOLÔNIO	
LOCAL		DATA	
AVENIDA NOVA, PACIÊNCIA - SABARÁ		MARÇO / 2023	
ÁREA TOTAL	ESCALA	CAU	
	NO DESENHO	A278601-0	
DESENHO			FOLHA
PLANTA BAIXA - PISO E PLANTA DE SITUAÇÃO			02/04



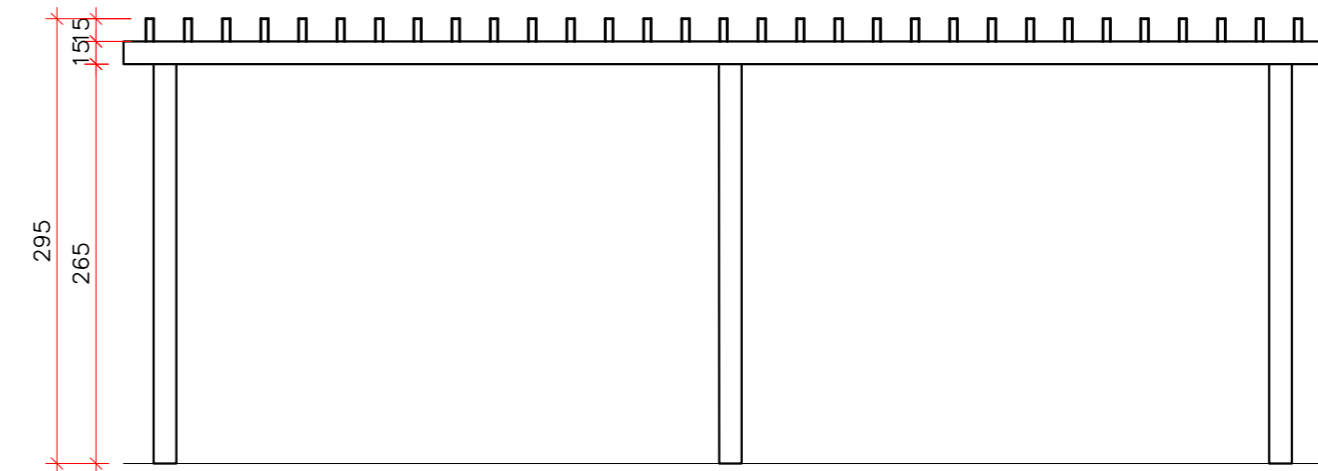
PLANTA BAIXA – LAYOUT
ESCALA 1:200

PLANTA DE SITUAÇÃO
ESCALA 1:250

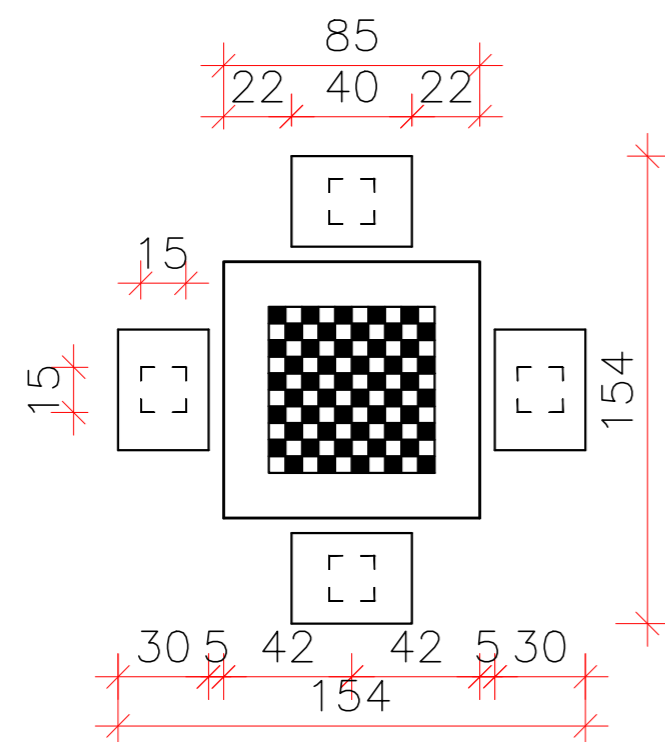
OBRA PRAÇA ANTIGA ESTAÇÃO FERROVIÁRIA	APROVAÇÃO SECRETARIA MUNICIPAL DE MEIO AMBIENTE
LOCAL AVENIDA NOVA, PACIÊNCIA - SABARÁ	RESPONSÁVEL TÉCNICO STÉFANNY CAROLINE ALVES APOLÔNIO
ÁREA TOTAL _____	ESCALA NO DESENHO
DESENHO PLANTA BAIXA - LAYOUT E PLANTA DE SITUAÇÃO	CAU A278601-0
DATA MARÇO / 2023	FOLHA 03/04



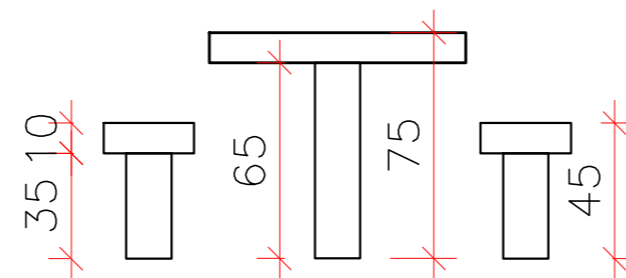
DETALHE 01 / PLANTA – PERGOLADO DE MADEIRA
ESCALA 1:50



DETALHE 01 / ELEVAÇÃO – PERGOLADO DE MADEIRA
ESCALA 1:50



DETALHE 02 / PLANTA – MESA JOGOS
ESCALA 1:25



DETALHE 02 / ELEVAÇÃO – MESA JOGOS
ESCALA 1:25

OBRA PRAÇA ANTIGA ESTAÇÃO FERROVIÁRIA	APROVAÇÃO SECRETARIA MUNICIPAL DE MEIO AMBIENTE
LOCAL AVENIDA NOVA, PACIÊNCIA - SABARÁ	RESPONSÁVEL TÉCNICO STÉFANNY CAROLINE ALVES APOLÔNIO
ÁREA TOTAL	ESCALA NO DESENHO
DESENHO DETALHE 01 E 02	CAU A278601-0
	DATA MARÇO / 2023
	FOLHA 04/04