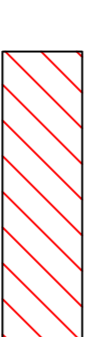
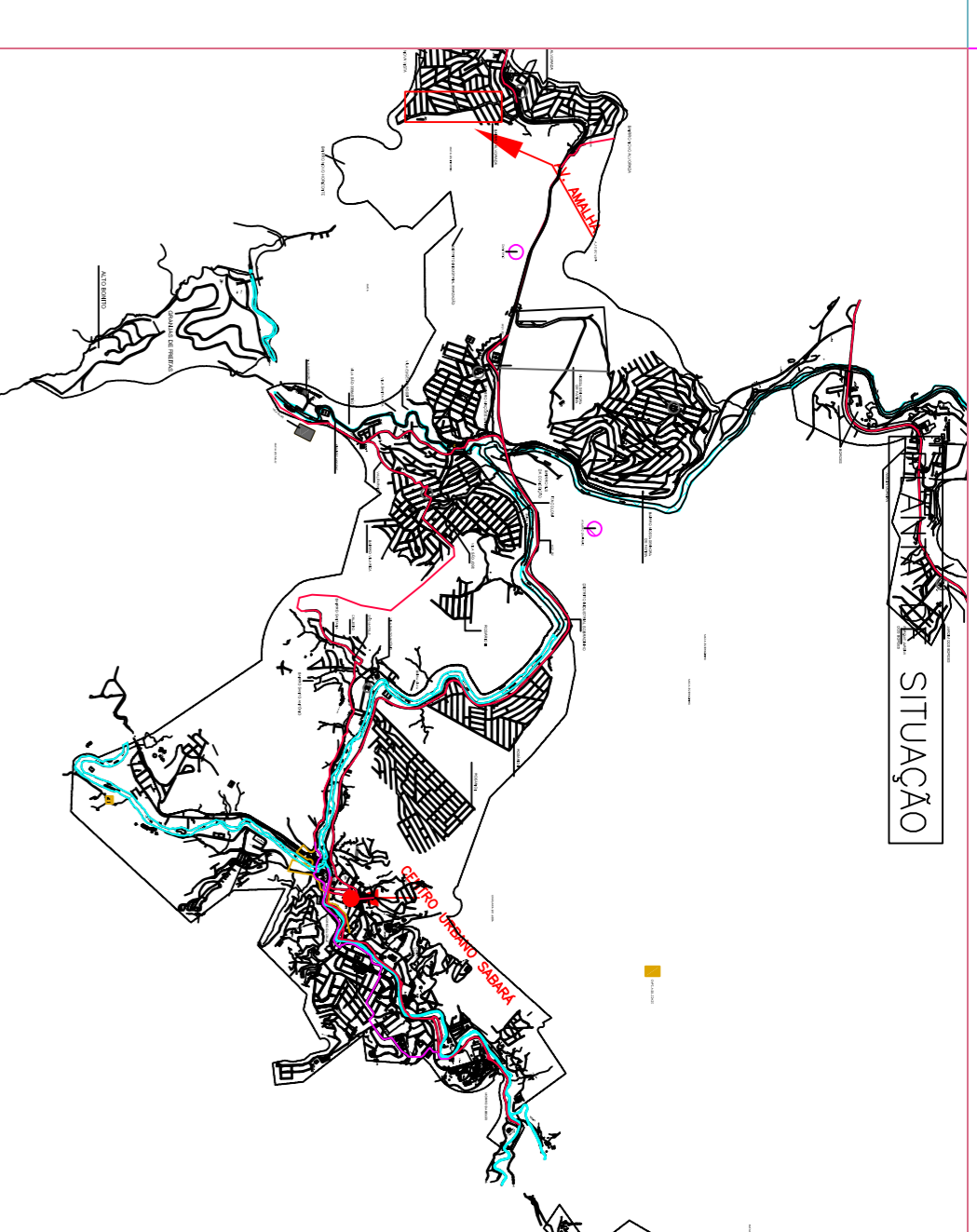
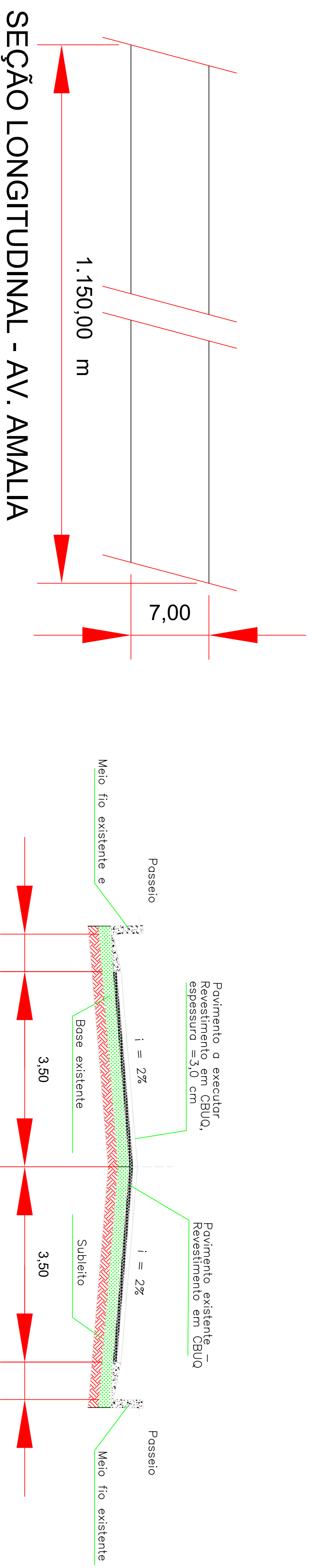


AV.	COMPRIMENTO (m)	LARGURA MEDIA (m)	ÁREA (m <sup>2</sup> )
AMALIA	1.150,00	7,00	8.050,00

LEGENDA
TRECHO A PAVIMENTAR

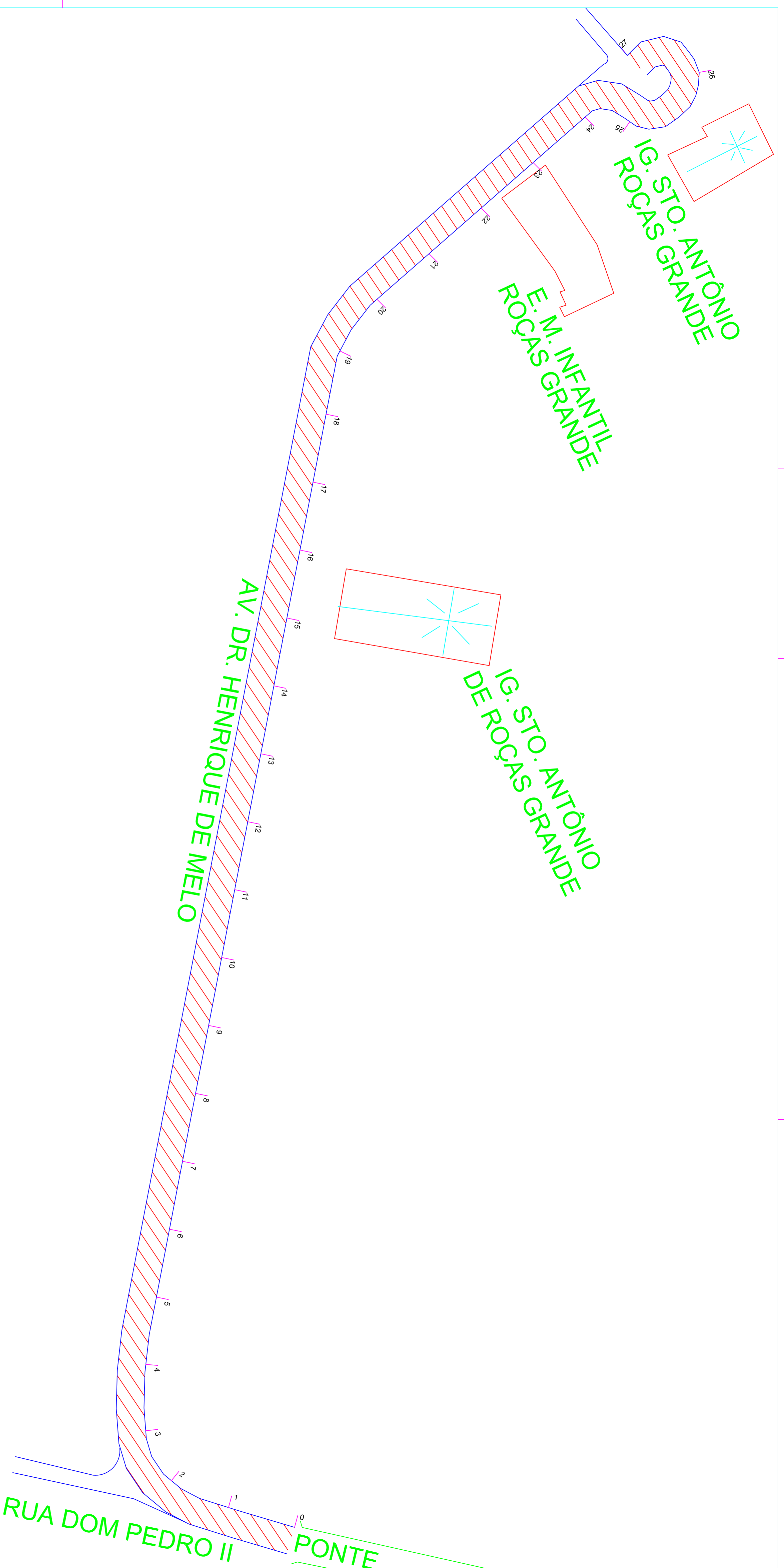


### SEÇÃO TIPO PAVIMENTAÇÃO



COORDENADAS GEODÉSICAS - DATUM SAD 69  
CENTRO URBANO - PRAÇA SANTA RITA - LAT = 19°53'28,62" S LONG = 43°48'35,89" W  
AV AMELIA - LAT = 19°52'57,46" S - - LONG = 43°53'39,34" W

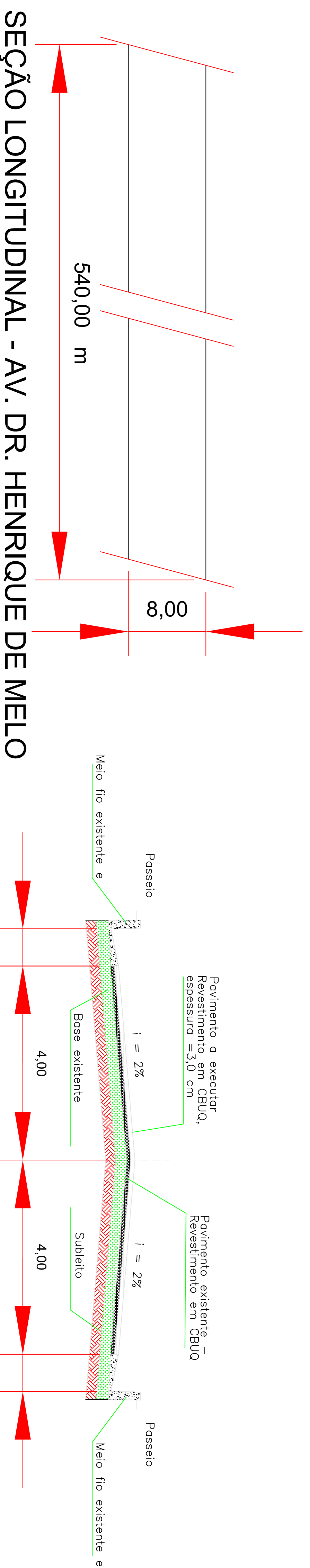
<p>PREFEITURA MUNICIPAL DE SABARÁ SECRETARIA MUNICIPAL DE OBRAS SECRETARIA MUNICIPAL DE OBRAS SECRETARIA MUNICIPAL DE OBRAS</p>		<p>PROJETO</p> <p>PREFEITURA DA AV. AMELIA</p>	
<p>LOCAL</p> <p>BAHIA ALTOVALE, SABARÁ/MG</p>		<p>PROJETO</p> <p>JACI B. REPOZI DA SILVA - OBRAS S/282 TRMS</p>	
<p>PROJETO</p> <p>GEOMÉTRICO</p>		<p>PROJETO</p> <p>NOVEMBRO / 2018</p>	
<p>PROJETO</p> <p>AT</p>		<p>PROJETO</p> <p>NOVEMBRO / 2018</p>	
<p>PROJETO</p> <p>01/01</p>		<p>PROJETO</p> <p>01/01</p>	



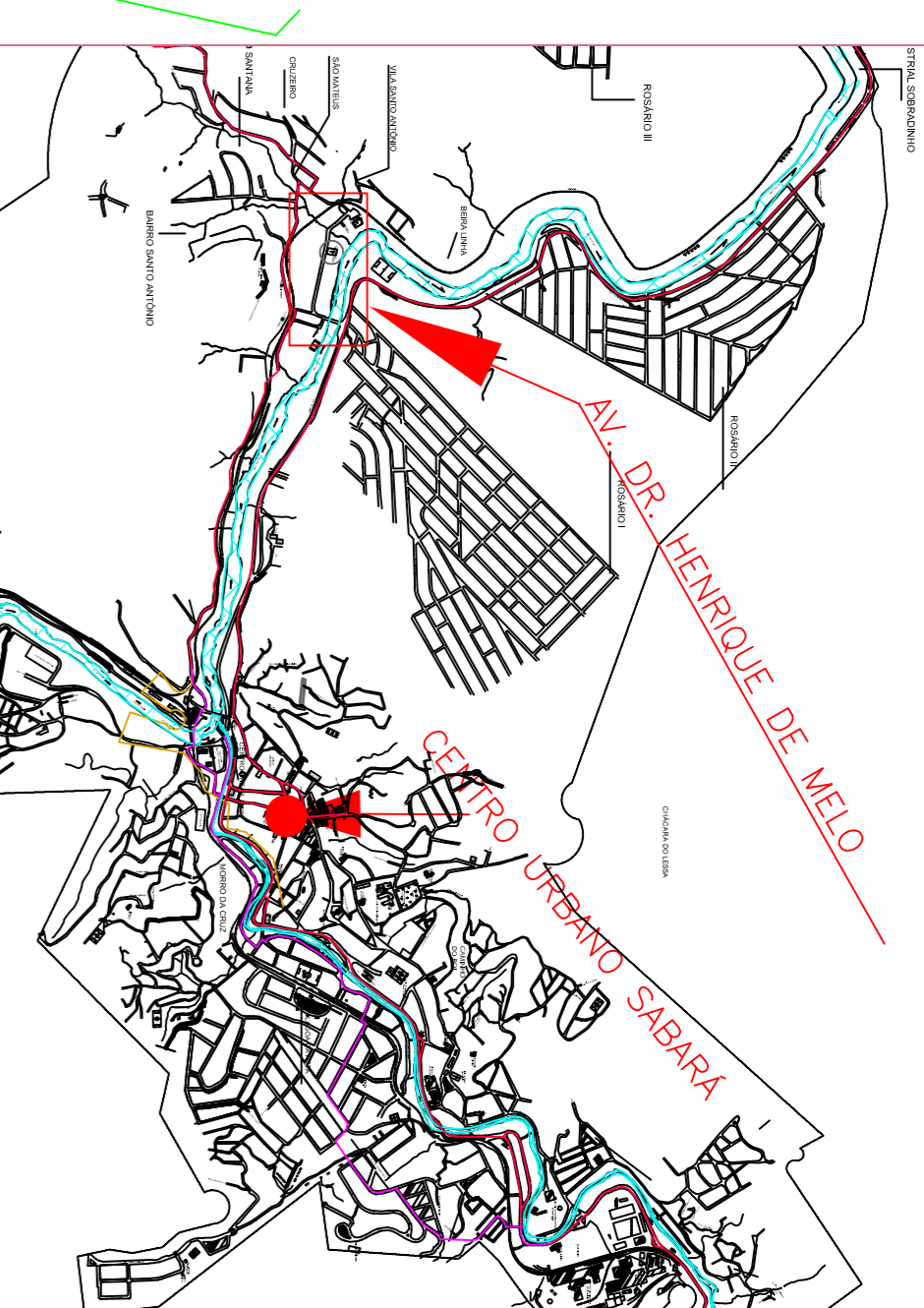
RUA	COMPRIMENTO (m)	LARGURA MEDIA (m)	ÁREA (m <sup>2</sup> )
DR. HENRIQUE DE MELO	540,00	8,00	4.320,00

LEGENDA
TRECHO A PAVIMENTAR

### SEÇÃO TIPO PAVIMENTAÇÃO

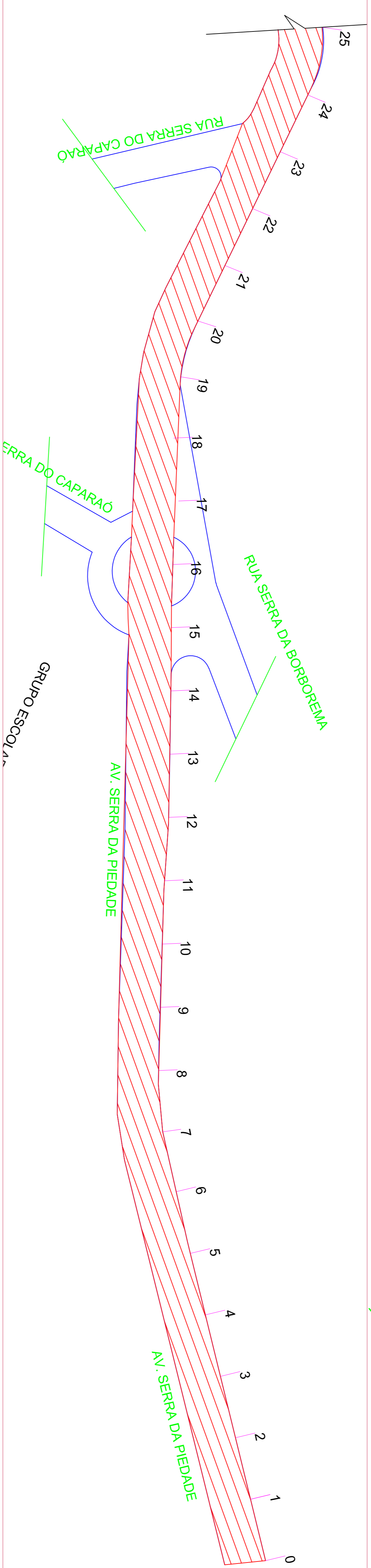
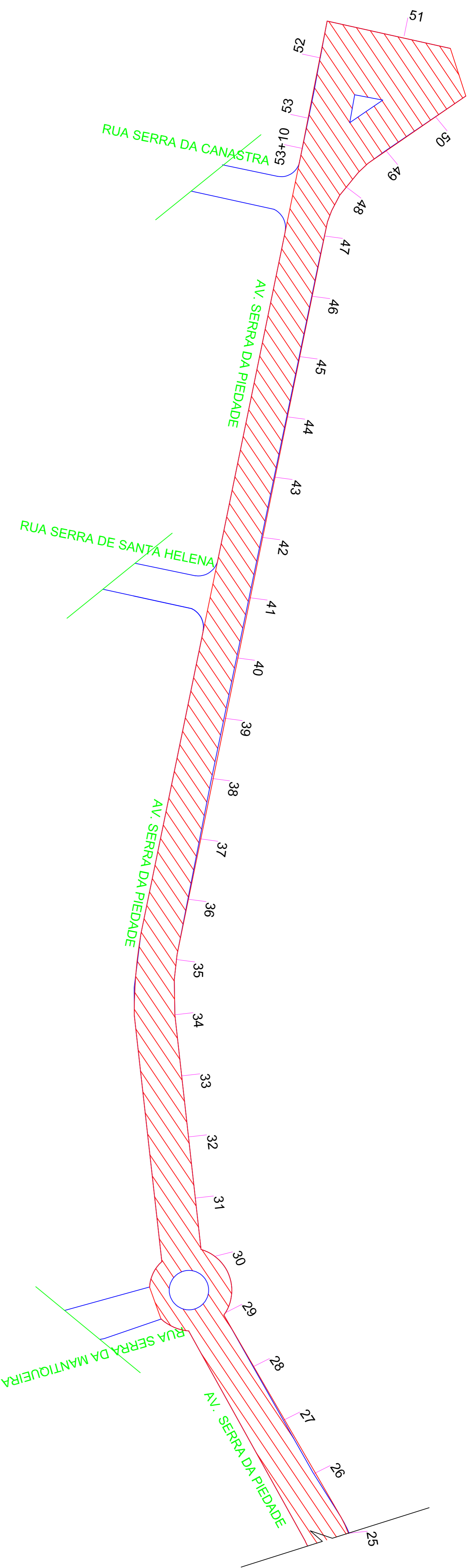


### PLANTA DE SITUAÇÃO



COORDENADAS GEODÉSICAS — DATUM SAD 69  
 CENTRO URBANO — PRAÇA SANTA RITA — LAT = 19°53'28,62" S LONG = 43°48'35,89" W  
 AV. DR. HENRIQUE DE MELO — LAT = 19°53'25,52" S — LONG = 43°49'59,44" W

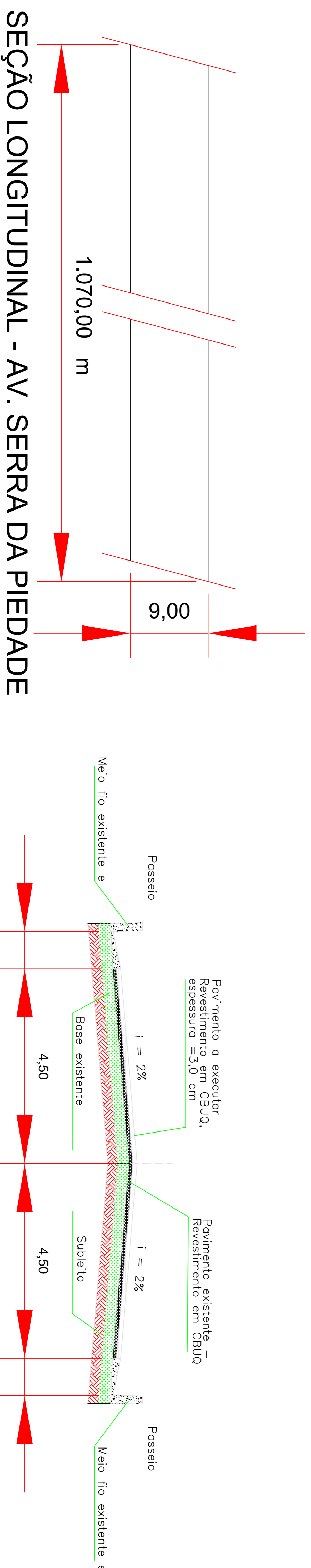
<p>PREFEITURA MUNICIPAL DE SABARÁ          ESTADO DE MINAS GERAIS          SECRETARIA MUNICIPAL DE OBRAS          Av. Dom Pedro II, 100 - Sabará - Minas Gerais - CEP: 32020-000</p>	
<b>PROJETO</b> REABILITAÇÃO E PAVIMENTAÇÃO DE AV. DR. HENRIQUE DE MELO	<b>PROJETO</b> ENR. ALEXANDRE VANS BOO CARMO - CREA: 16.277/D
<b>PROJETO</b> GEOMÉTRICO	<b>PROJETO</b> JOÃO B. BEPPO DA SILVA - CREA: 38.282/TOMAS
<b>LOCAL</b> BARRIO ROÇAS GRANDE - SABARÁ - MG	<b>DATA</b> 10/11/2018
<b>ESTADO</b> MG	<b>ESCALA</b> 1:500
<b>PROJETO</b> 01/01	<b>PROJETO</b> 01/01



AV.	COMPRIMENTO (m)	LARGURA MEDIA (m)	ÁREA (m <sup>2</sup> )
SERRA DA PIEDADE	1.070,00	9,00	9.630,00

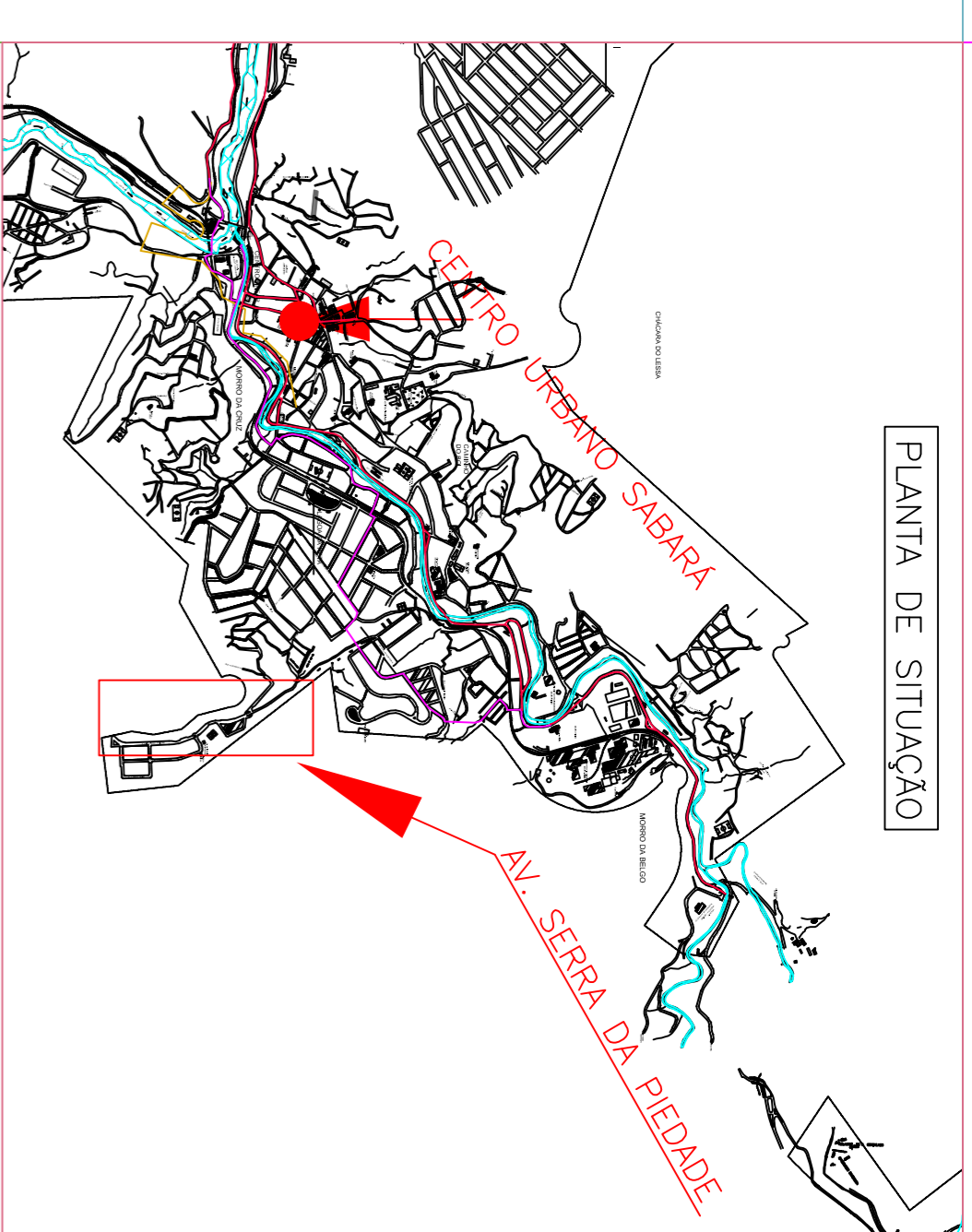
LEGENDA
TRECHO A PAVIMENTAR

### SEÇÃO TIPO PAVIMENTAÇÃO




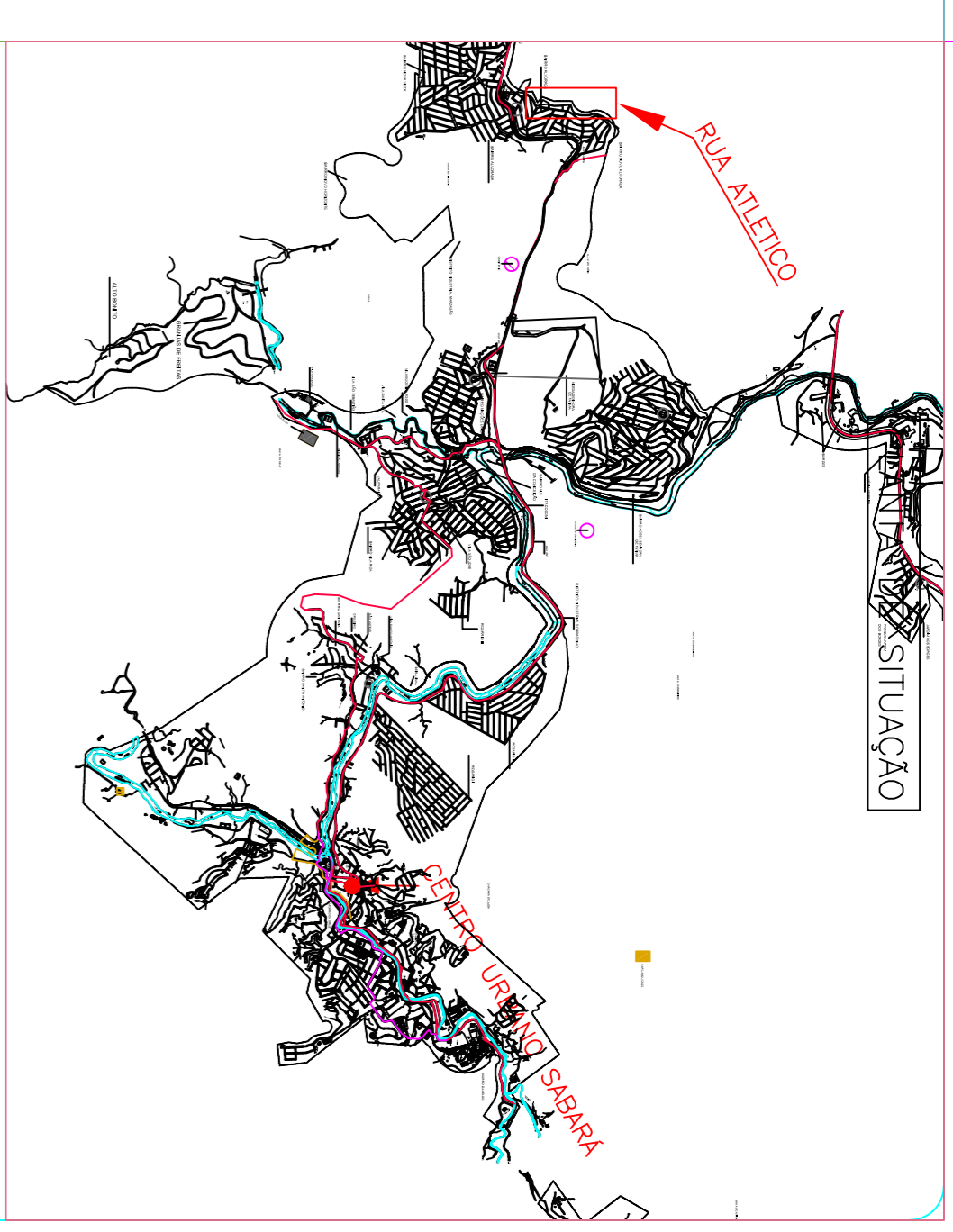
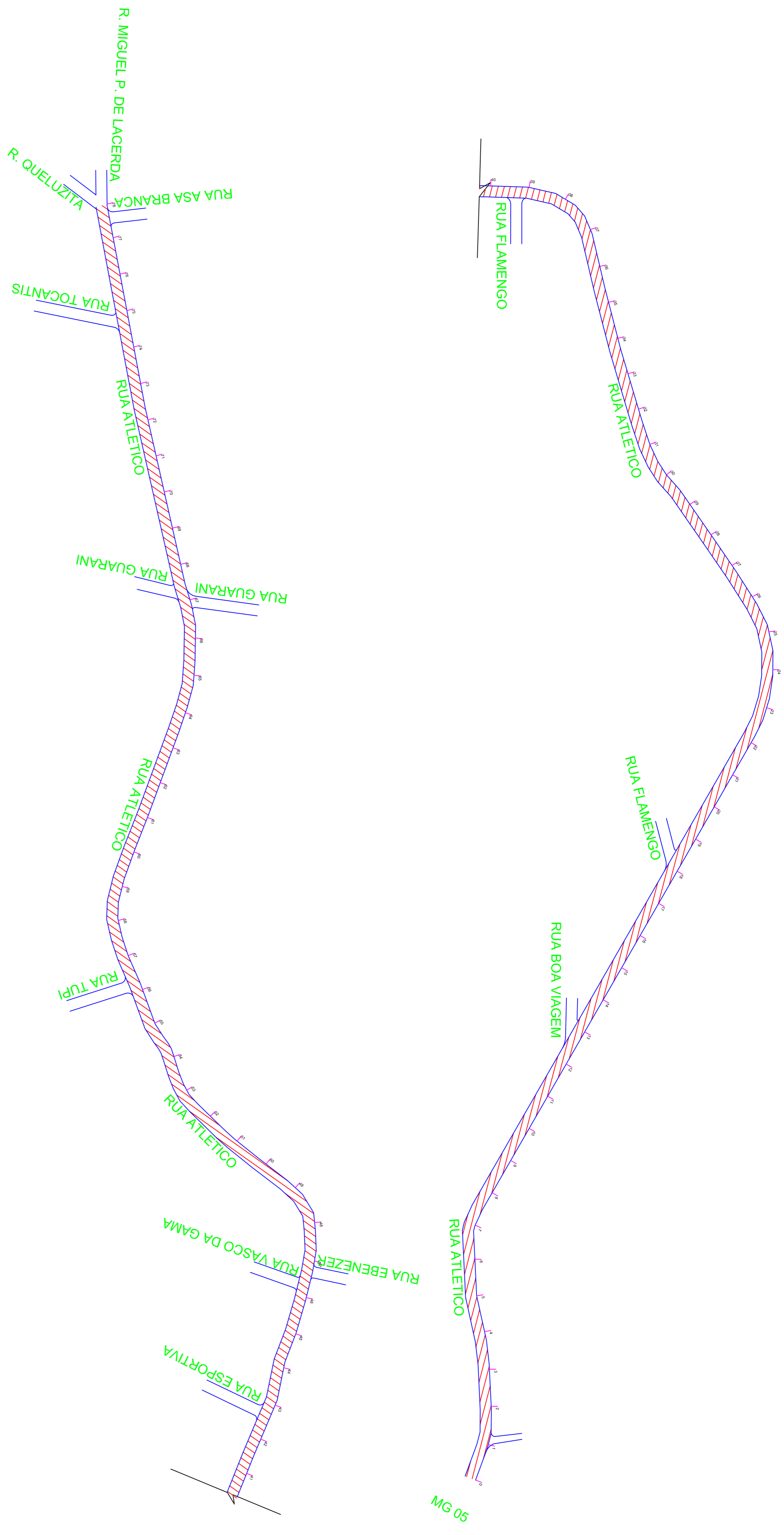
### SEÇÃO LONGITUDINAL - AV. SERRA DA PIEDADE

### SEÇÃO



COORDENADAS GEODÉSICAS – DATUM SAD 69  
 CENTRO URBANO – PRAÇA SANTA RITA – LAT = 19°53'28,62" S LONG = 43°48'35,89" W  
 AV SERRA DA PIEDADE – LAT = 19°53'39,47" S – LONG = 43°47'37,66" W

 <p>PREFEITURA MUNICIPAL DE SABARÁ          ESTADO DE MINAS GERAIS          SECRETARIA MUNICIPAL DE OBRAS          SABARÁ/MG/CEP:31.250-000</p>	
<p><b>PROJETO</b></p> <p>RECONSTRUÇÃO DA AV. SERRA DA PIEDADE</p>	<p><b>PROJETO</b></p> <p>ENR - ALEXANDRE MANS DO CARMO - CREA: 16.277/D</p>
<p><b>LOCAL</b></p> <p>BARRIO MUNICIPAL DA SERRA - SABARÁ/MG</p>	<p><b>TIPO DE PROJETO</b></p> <p>PROJETO DE OBRAS</p>
<p><b>PROJETO</b></p> <p>GEOMÉTRICO</p>	<p><b>PROJETO</b></p> <p>JACOB BEPPO DA SILVA - CREA: 38.282/TMG</p>
<p><b>DATA</b></p> <p>NOVEMBRO / 2017</p>	<p><b>ESCALA</b></p> <p>IND</p>
<p><b>PROJETO</b></p> <p>PROJEÇÕES</p>	<p><b>PROJETO</b></p> <p>NUMERO PROJETO</p> <p>01/01</p>



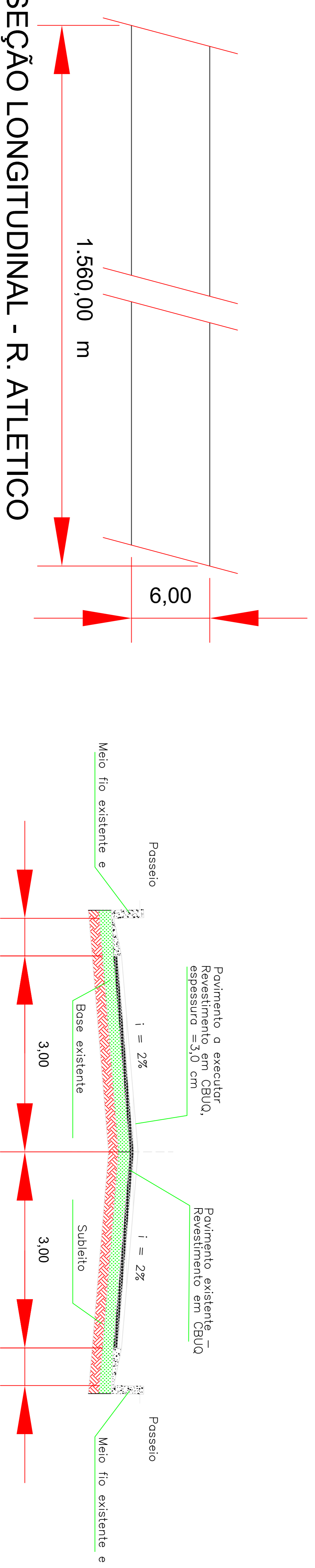
COORDENADAS GEODÉSICAS — DATUM SAD 69  
 CENTRO URBANO — PRAÇA SANTA RITA — LAT = 19°53'28,62" S LONG = 43°48'35,89" W  
 R. ATLETICO — LAT = 19°51'59,89" S — LONG = 43°53'46,03" W

RUA	COMPRIMENTO (m)	LARGURA MEDIA (m)	ÁREA (m <sup>2</sup> )
ATLETICO	1.560,00	6,00	9.360,00

**LEGENDA**

TRECHO A PAVIMENTAR

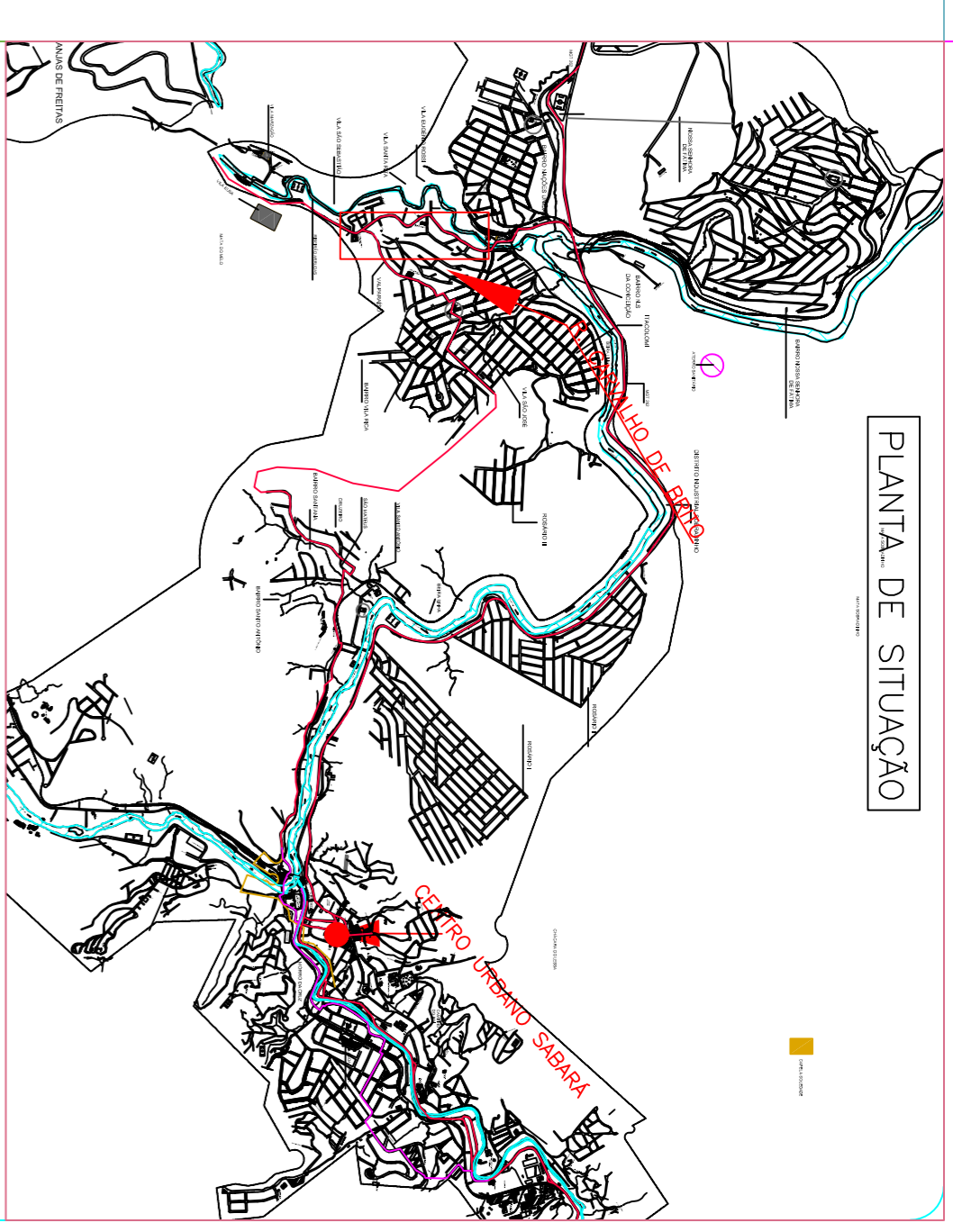
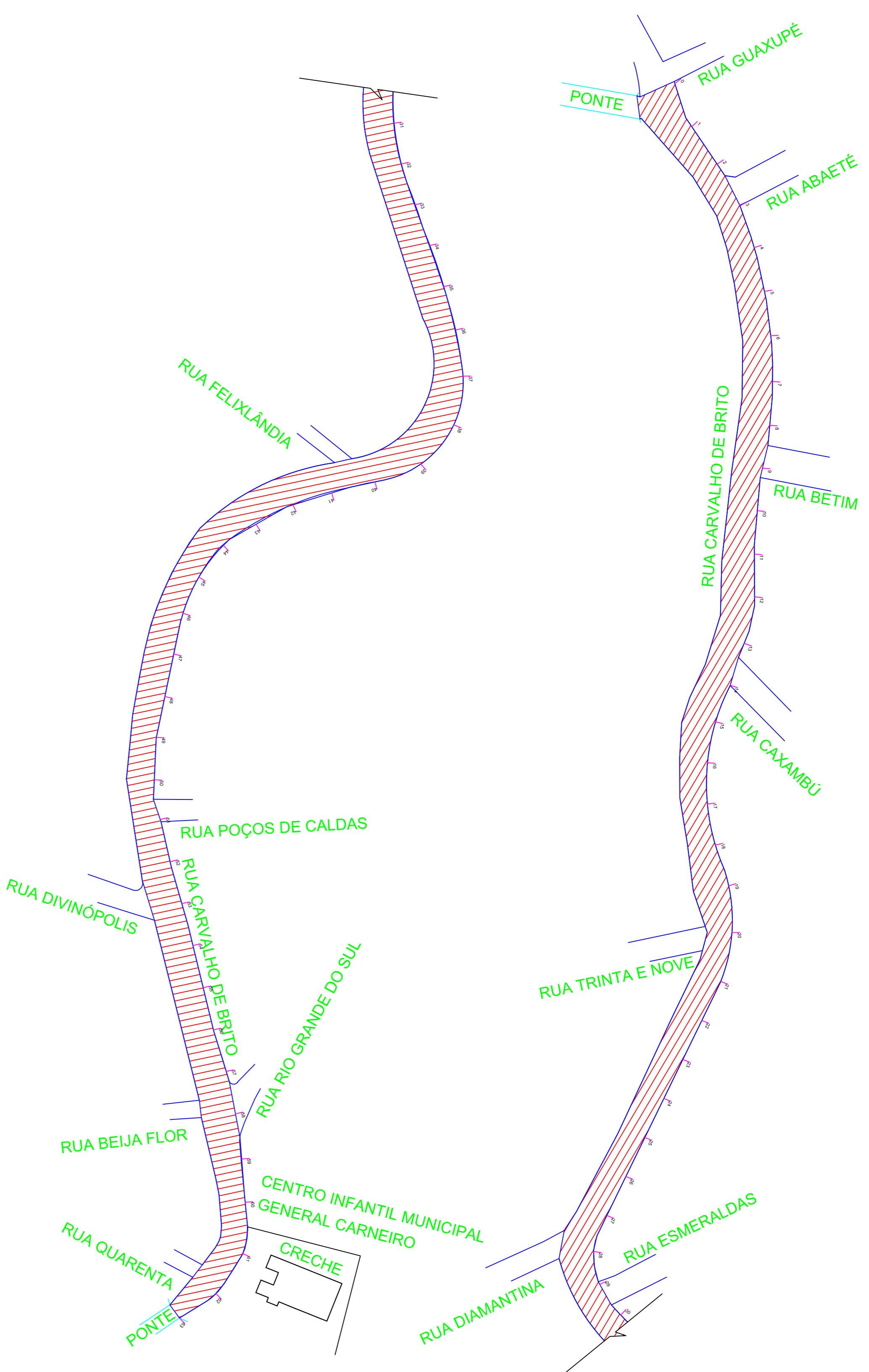
**SEÇÃO TIPO PAVIMENTAÇÃO**



**SEÇÃO LONGITUDINAL - R. ATLETICO**

**SEÇÃO**

 <b>PREFEITURA MUNICIPAL DE SABARÁ</b> ESTADO DE MINAS GERAIS SECRETARIA MUNICIPAL DE OBRAS Avenida Leopoldo de Bulhões, 1500	
<b>PROPOSTA DE RECONSTRUÇÃO DA RUA ATLETICO</b>	
LOCAL: <b>BARRO ALTO/NOVA SABARÁ/MG</b>	PROJETO: <b>PROJETO DE RECONSTRUÇÃO DA RUA ATLETICO</b>
PROJETO: <b>GEOMÉTRICO</b>	PROJETO: <b>PROJETO DE RECONSTRUÇÃO DA RUA ATLETICO</b>
DATA: <b>NOVEMBRO / 2018</b>	DATA: <b>NOVEMBRO / 2018</b>
ESCALA: <b>1:500</b>	ESCALA: <b>1:500</b>
NÚMERO DE OBRAS: <b>01/01</b>	NÚMERO DE OBRAS: <b>01/01</b>



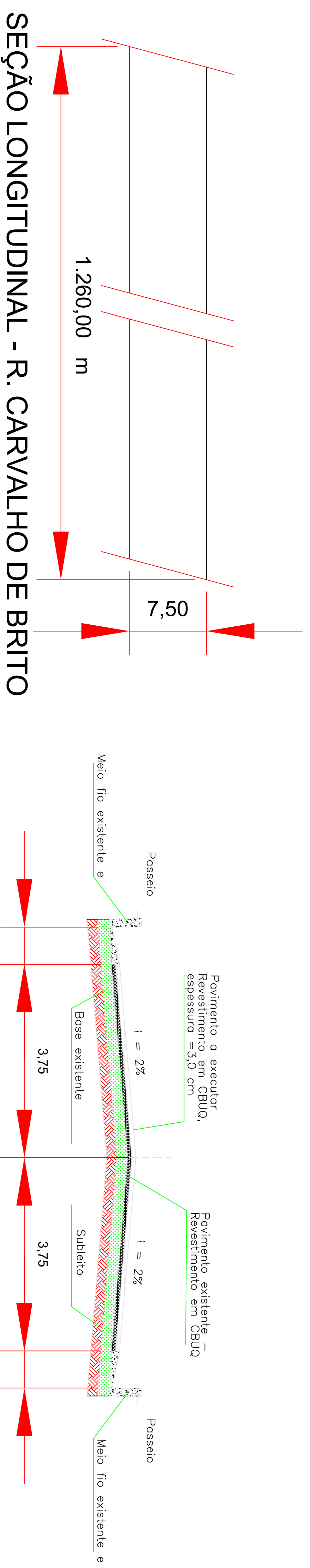
COORDENADAS GEODÉSICAS – DATUM SAD 69  
 CENTRO URBANO – PRAÇA SANTA RITA – LAT = 19°53'28,62" S LONG = 43°48'35,89" W  
 R. CARVALHO DE BRITO – LAT = 19°53'5,24" S – LONG = 43°51'34,02" W

RUA CARVALHO DE BRITO	COMPRIMENTO (m)	LARGURA MEDIA (m)	ÁREA (m <sup>2</sup> )
	1.260,00	7,50	9.450,00

**LEGENDA**

TRECHO A PAVIMENTAR

**SEÇÃO TIPO PAVIMENTAÇÃO**



**SEÇÃO LONGITUDINAL - R. CARVALHO DE BRITO**

**SEÇÃO**

**PREFEITURA MUNICIPAL DE SABARÁ**  
 ESTADO DE SÃO PAULO  
 SECRETARIA MUNICIPAL DE OBRAS  
 Avenida São João nº 1500

**PROJETO DE RECONSTRUÇÃO DA RUA CARVALHO DE BRITO**

LOCAL: **BARRO GERALDO CARNEIRO - SABARÁ/MS**

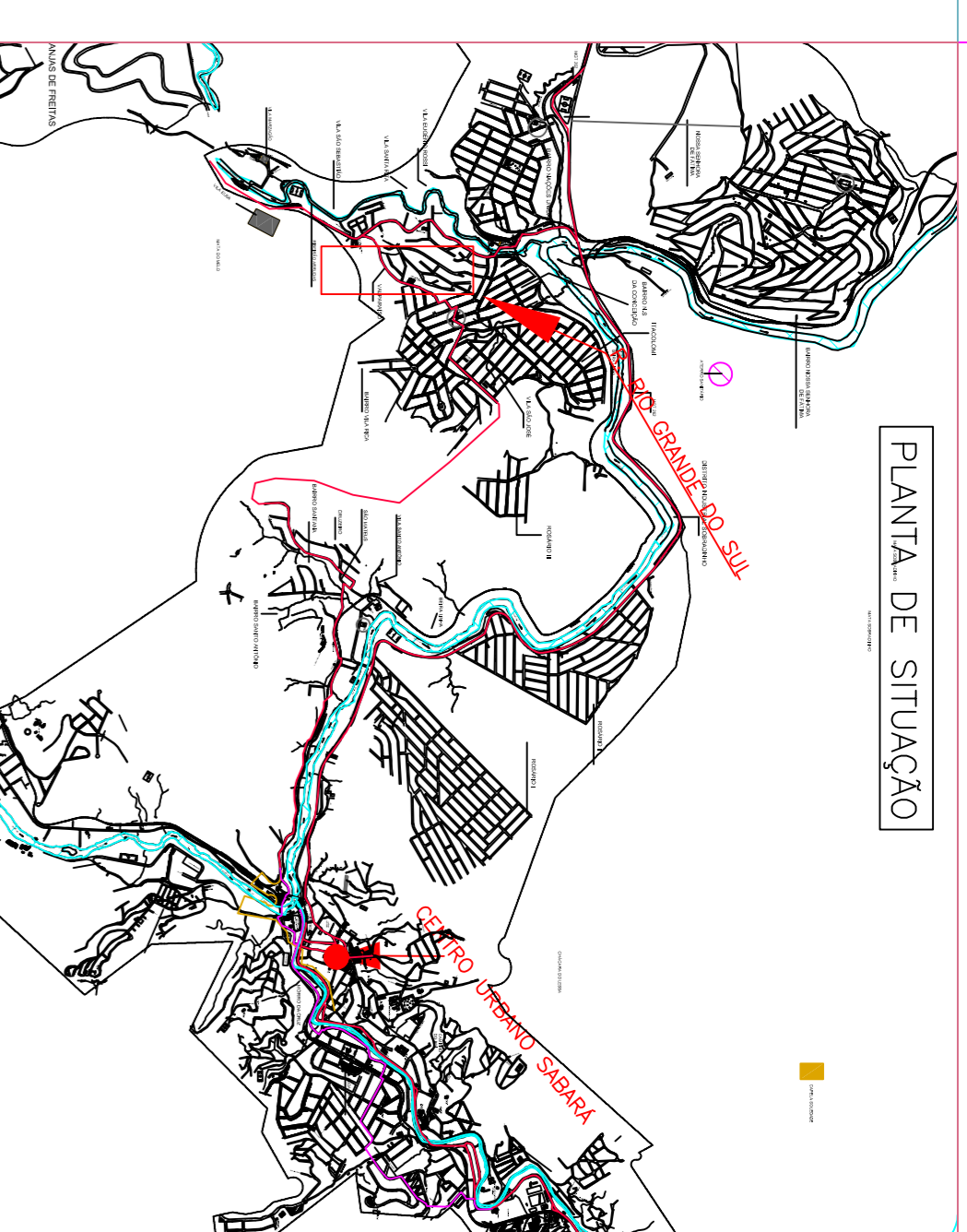
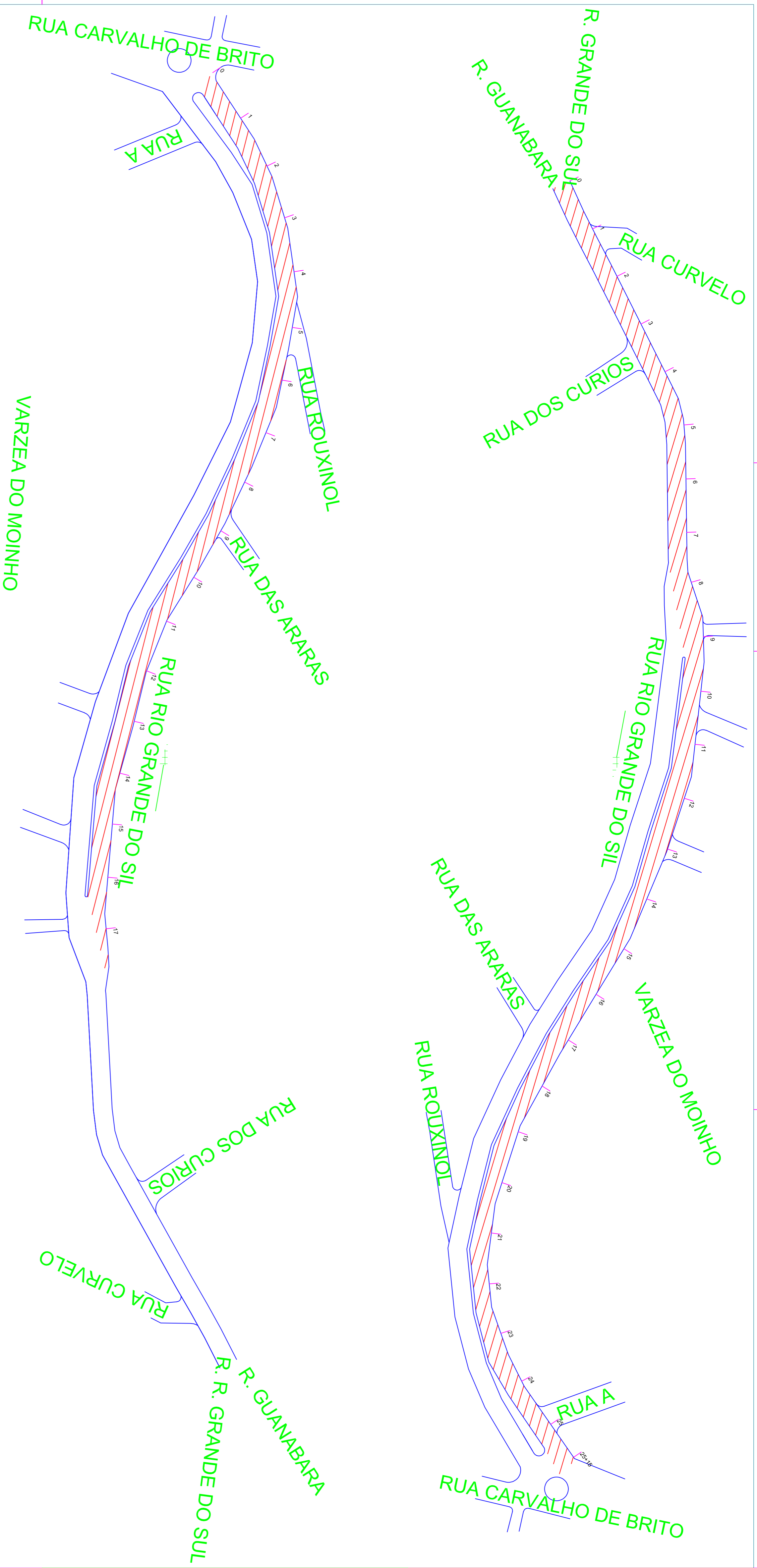
PROPOSTO POR: **JACI B. BEPPO DA SILVA - CREIA: 38.282/77045**

ELABORADO POR: **ENR. ALEXANDRE VANS DO CARMO - CREIA: 16.277/10**

DATA: **NOVEMBRO / 2018**

ESCALA: **IND**

NUMERO DO PROJETO: **01/01**



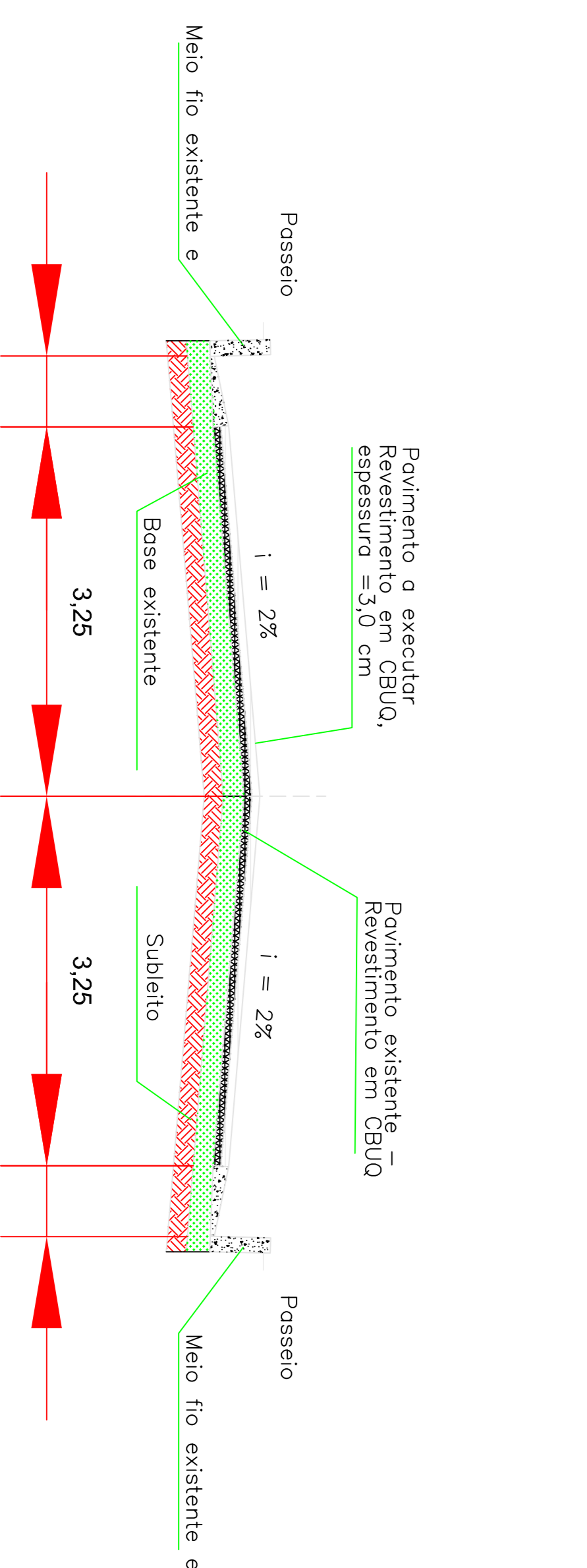
COORDENADAS GEODÉSICAS – DATUM SAD 69  
 CENTRO URBANO – PRAÇA SANTA RITA – LAT = 19°53'28,62" S LONG = 43°48'35,89" W  
 R. RIO GRANDE DO SUL – LAT = 19°53'21,65" S – LONG = 43°51'30,86" W

RUA	COMPRIMENTO (m)	LARGURA MEDIA (m)	ÁREA (m <sup>2</sup> )
RIO GRANDE DO SUL	855,00	6,50	5.557,50

**LEGENDA**

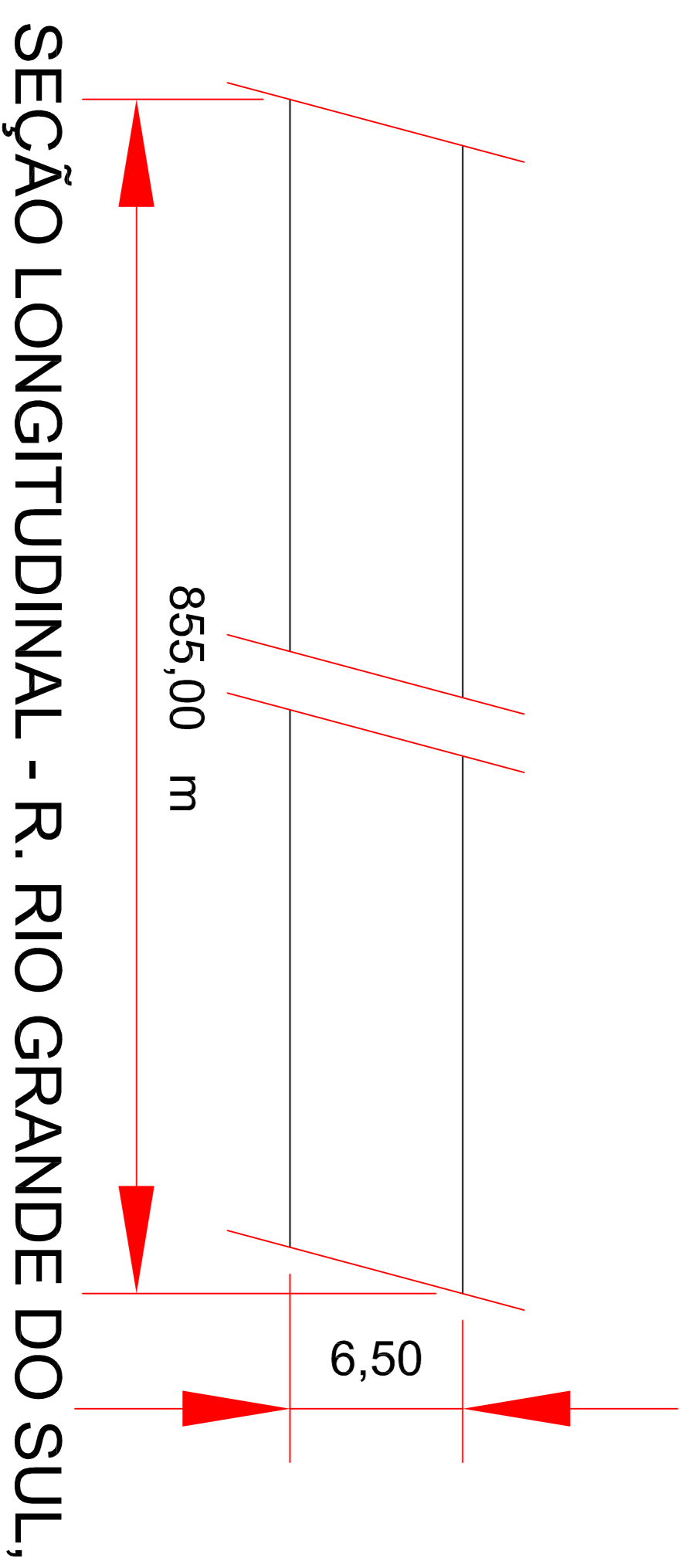
TRECHO A PAVIMENTAR

**SEÇÃO TIPO PAVIMENTAÇÃO**



Pavimento a executar  
 Revestimento em CBUQ,  
 espessura = 3,0 cm

Pavimento existente  
 Revestimento em CBUQ



**SEÇÃO LONGITUDINAL - R. RIO GRANDE DO SUL,**

**SEÇÃO**

**PREFEITURA MUNICIPAL DE SARABÁ**  
 ESTADO DE MINAS GERAIS  
 SECRETARIA MUNICIPAL DE OBRAS  
 Avenida São Sebastião, 1500

**PROJETO DE RECONSTRUÇÃO DA RUA RIO GRANDE DO SUL**

LOCAL: SARABÁ - MINAS GERAIS

PROJETO: RECONSTRUÇÃO DA RUA RIO GRANDE DO SUL

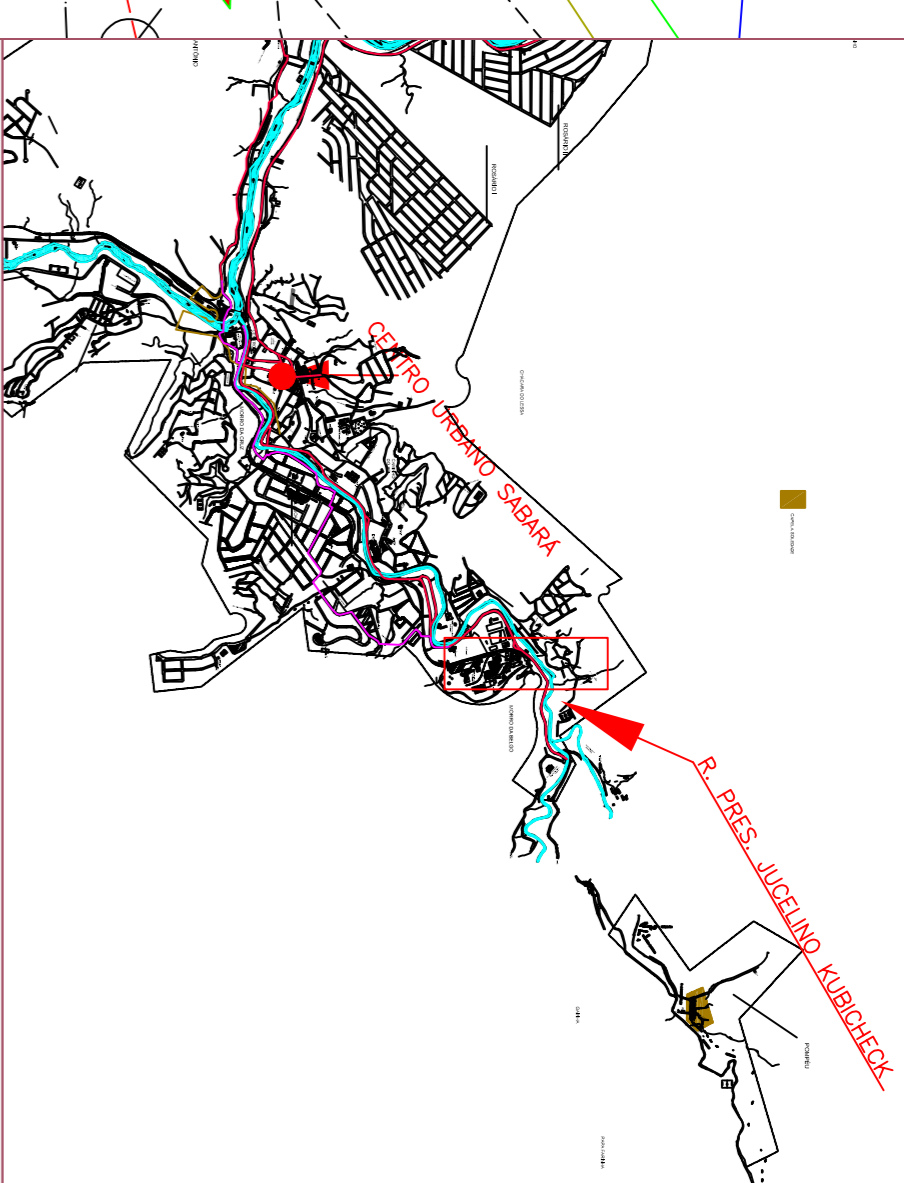
PROJETO GEOMÉTRICO

ELABORADO POR: JACOB BEPPO DA SILVA - CREA: 38282/TO/MS

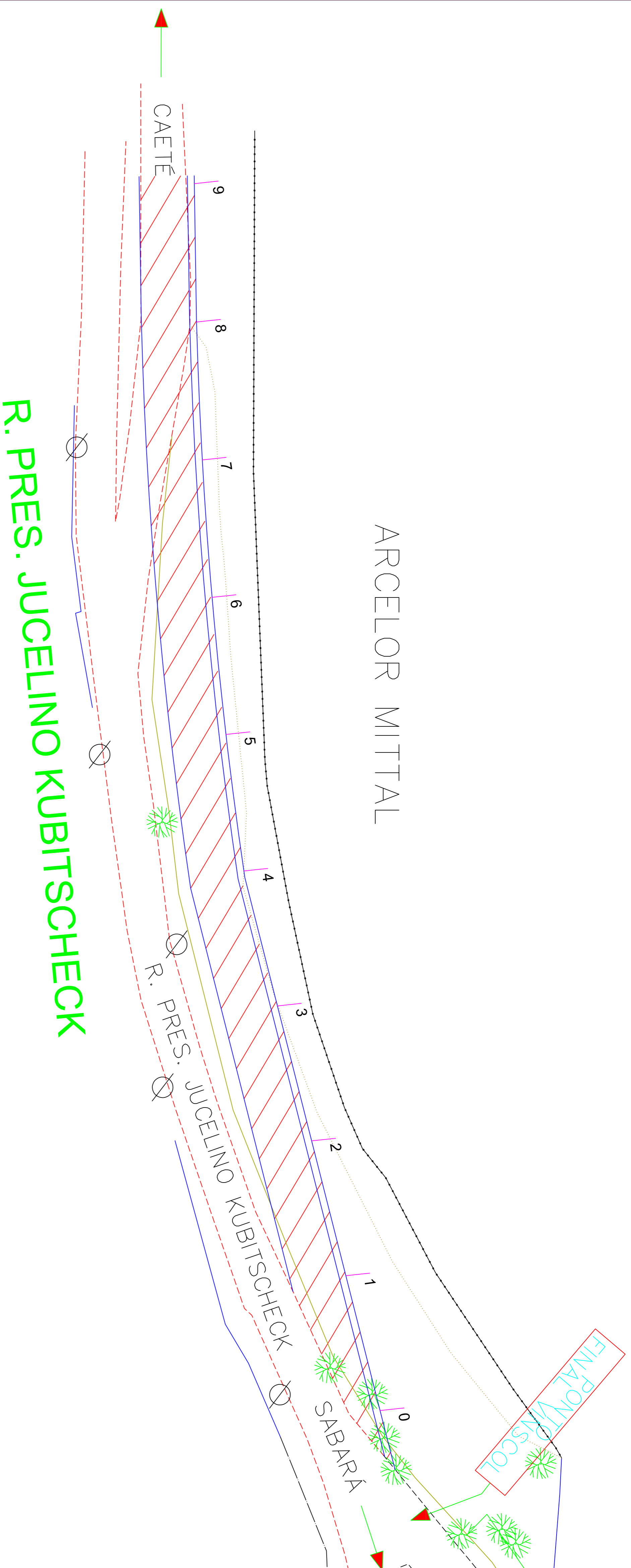
DATA: 10/11/2018

ESCALA: 1:500

PROJETO Nº: 01/01



COORDENADAS GEODÉSICAS – DATUM SAD 69  
 CENTRO URBANO – PRAÇA SANTA RITA – LAT = 19°53'28,62" S LONG = 43°48'35,89" W  
 R. PRES. JUCCELINO KUBITSCHKEK – LAT = 19°52'37,18" S – LONG = 43°47'35,54" W

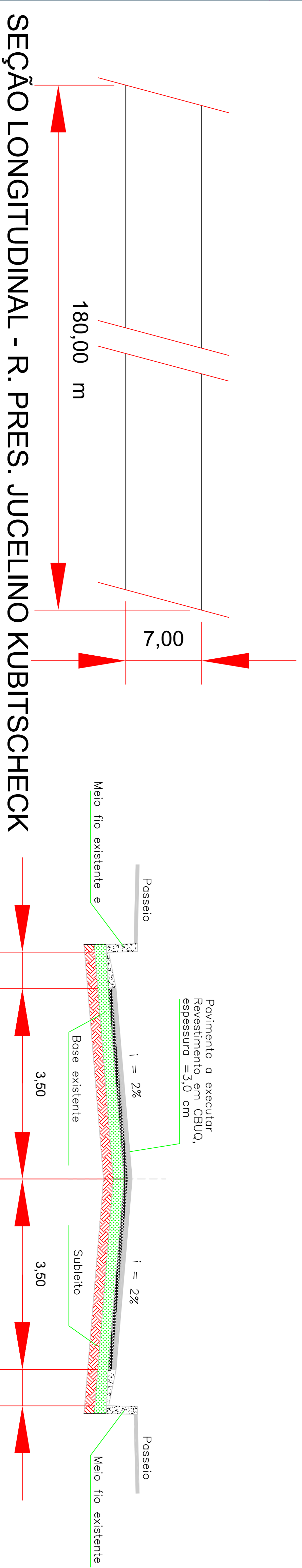


## R. PRES. JUCCELINO KUBITSCHKEK

RUA	COMPRIMENTO (m)	LARGURA MEDIA (m)	ÁREA (m <sup>2</sup> )
PES. JUCCELINO KUBITSCHKEK	180,00	7,00	1.260,00

LEGENDA
TRECHO A PAVIMENTAR

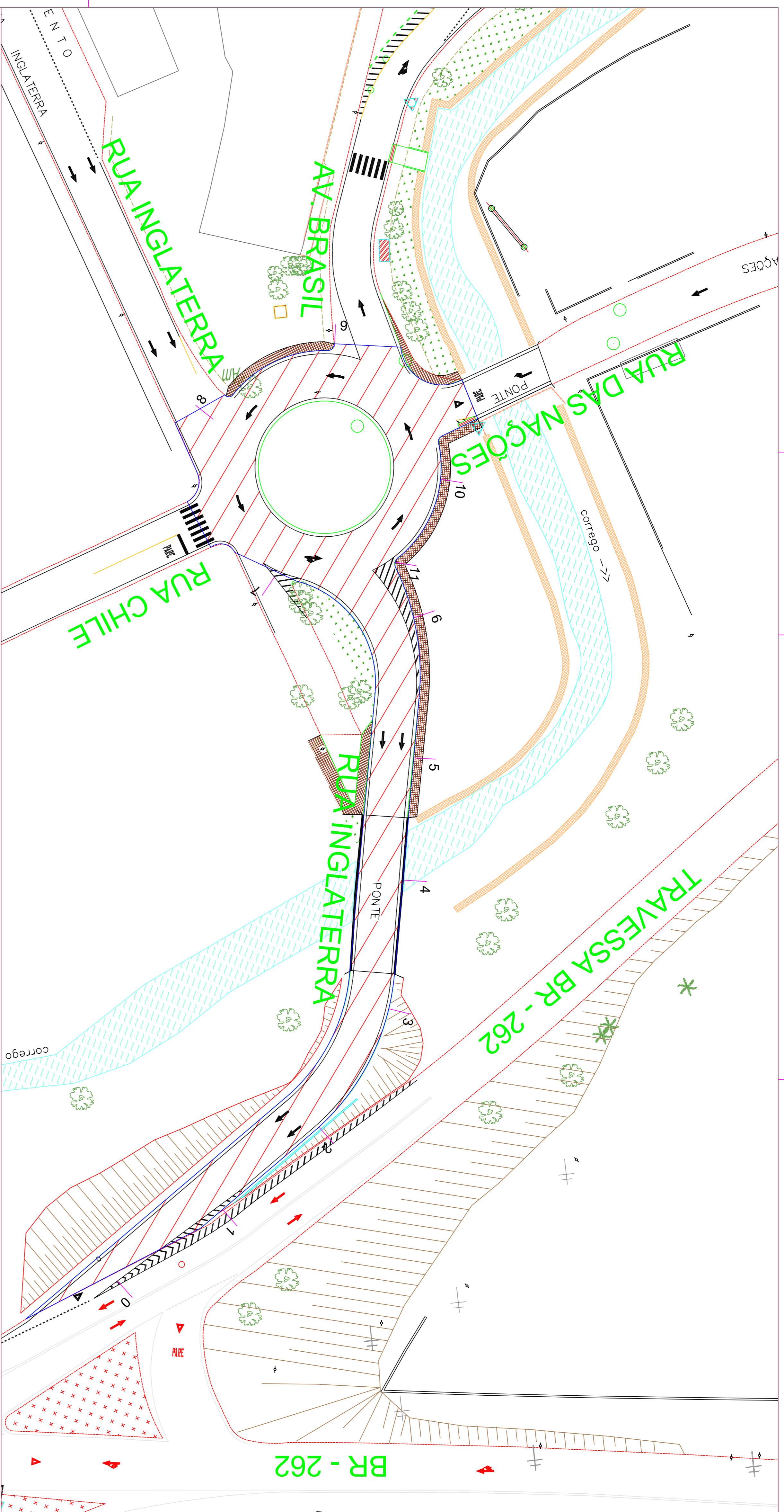
### SEÇÃO TIPO PAVIMENTAÇÃO



### SEÇÃO LONGITUDINAL - R. PRES. JUCCELINO KUBITSCHKEK

### SEÇÃO

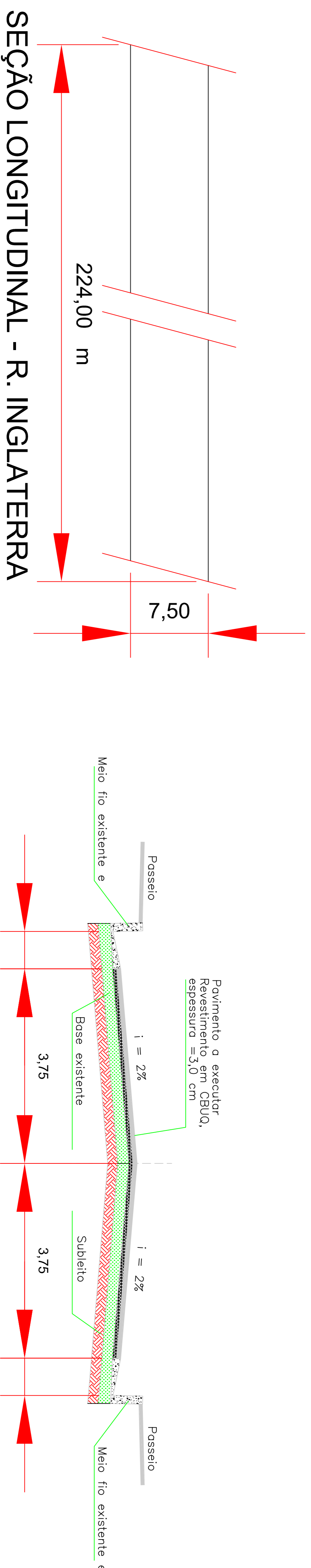
<p>PREFEITURA MUNICIPAL DE SABARÁ          ESTADO DE MINAS GERAIS          SECRETARIA MUNICIPAL DE OBRAS          SABARÁ/MG/CEP:32020-000</p>		<p>PROJETO</p> <p>RECONSTRUÇÃO DA RUA PRES. JUCCELINO KUBITSCHKEK</p>		<p>PROJETO</p> <p>ENR. ALEXANDRE VIANA SOUZA - CREA: 16.277/D</p>	
<p>LOCAL</p> <p>BARRIO D. S. SABARÁ/MG</p>		<p>PROJETO</p> <p>JACI B. BEPPO DA SILVA - CREA: 38.282/TMG</p>		<p>PROJETO</p> <p>JACI B. BEPPO DA SILVA - CREA: 38.282/TMG</p>	
<p>TIPO</p> <p>GEOMÉTRICO</p>		<p>TIPO</p> <p>GEOMÉTRICO</p>		<p>TIPO</p> <p>GEOMÉTRICO</p>	
<p>DATA</p> <p>NOVEMBRO / 2018</p>		<p>DATA</p> <p>NOVEMBRO / 2018</p>		<p>DATA</p> <p>NOVEMBRO / 2018</p>	
<p>ESCALA</p> <p>1:100</p>		<p>ESCALA</p> <p>1:100</p>		<p>ESCALA</p> <p>1:100</p>	
<p>PROJETO</p> <p>01/01</p>		<p>PROJETO</p> <p>01/01</p>		<p>PROJETO</p> <p>01/01</p>	



RUA	COMPRIMENTO (m)	LARGURA MEDIA (m)	ÁREA (m <sup>2</sup> )
INGLATERRA	224,00	7,50	1.680,00

LEGENDA
TRECHO A PAVIMENTAR

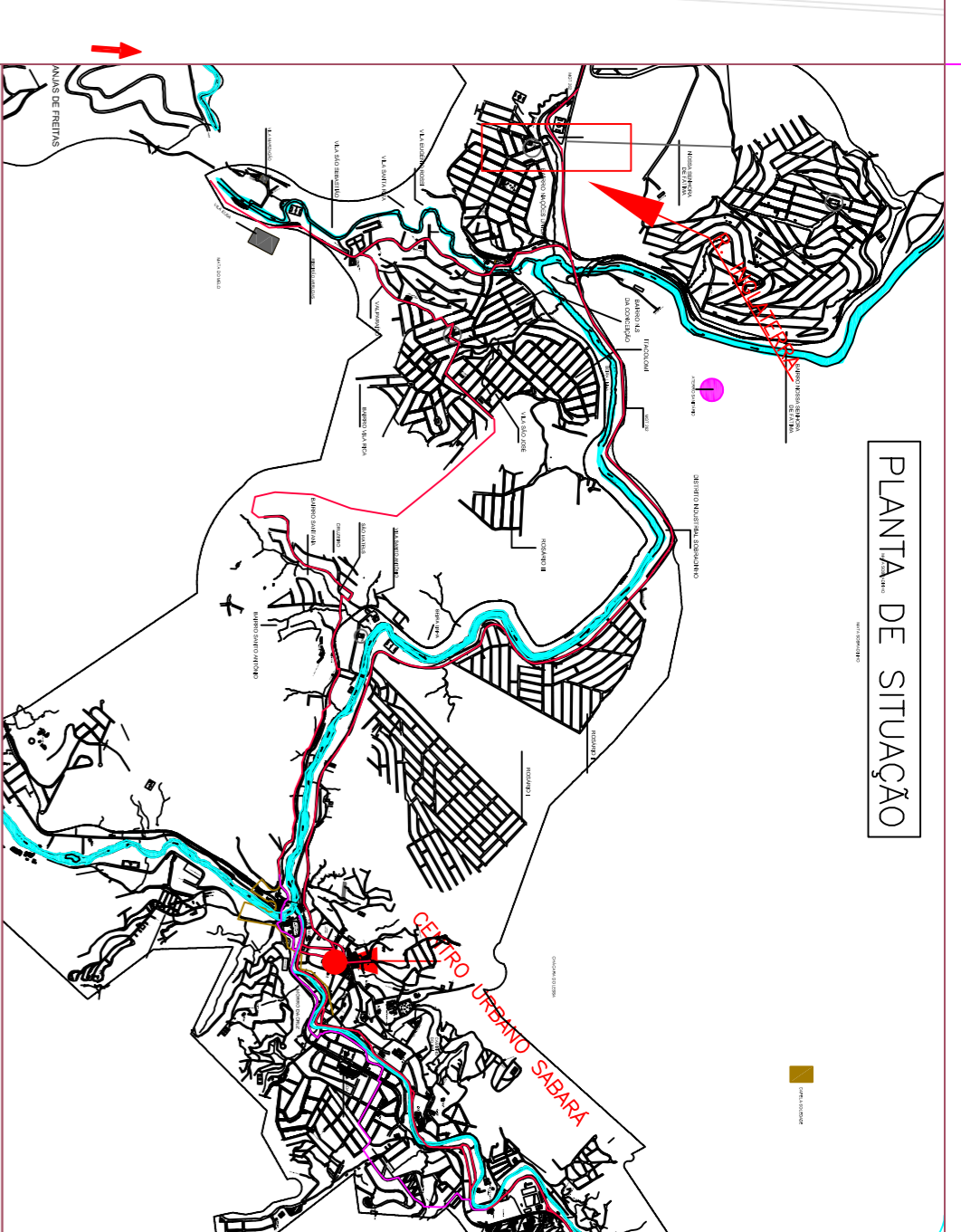
### SEÇÃO TIPO PAVIMENTAÇÃO



### SEÇÃO LONGITUDINAL - R. INGLATERRA

### SEÇÃO

### PLANTA DE SITUAÇÃO



COORDENADAS GEODÉSICAS - DATUM SAD 69  
 CENTRO URBANO - PRAÇA SANTA RITA - LAT = 19°53'28.62" S LONG = 43°48'35.89" W  
 R. INGLATERRA - LAT = 19°52'40.47" S - - LONG = 43°52'2.26" W

BELO HORIZONTE



PREFEITURA MUNICIPAL DE SABARÁ  
 ESTADO DE MINAS GERAIS  
 SECRETARIA MUNICIPAL DE OBRAS  
 Avenida Leopoldo de Bulhões, 1500

PROJETO: RECONSTRUÇÃO DA RUA INGLATERRA

LOCAL: SABARÁ - MINAS GERAIS

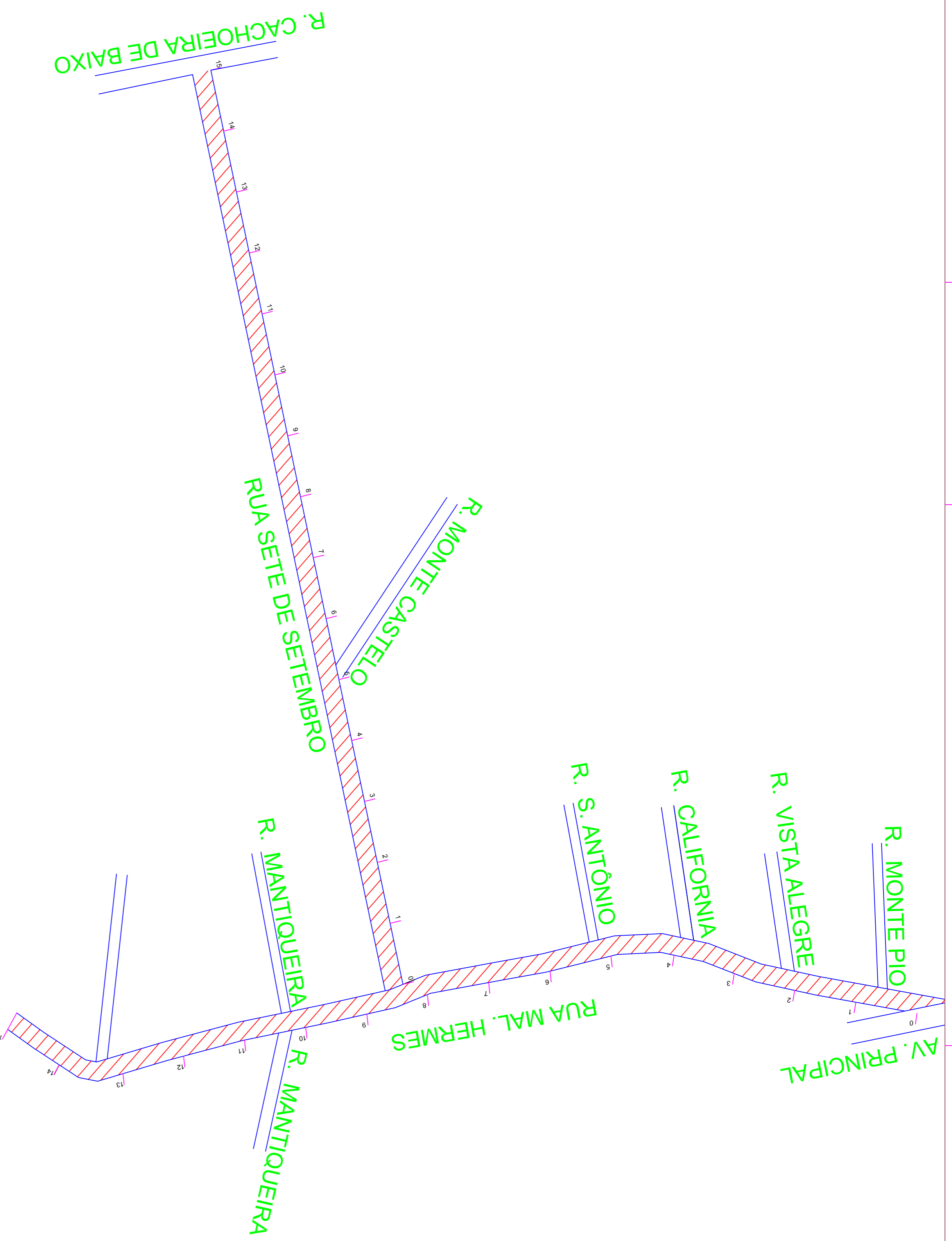
PROJETO: GEOMÉTRICO

DATA: 10 de Novembro de 2018

ESCALA: 1:500

PROJETO Nº: 01/01

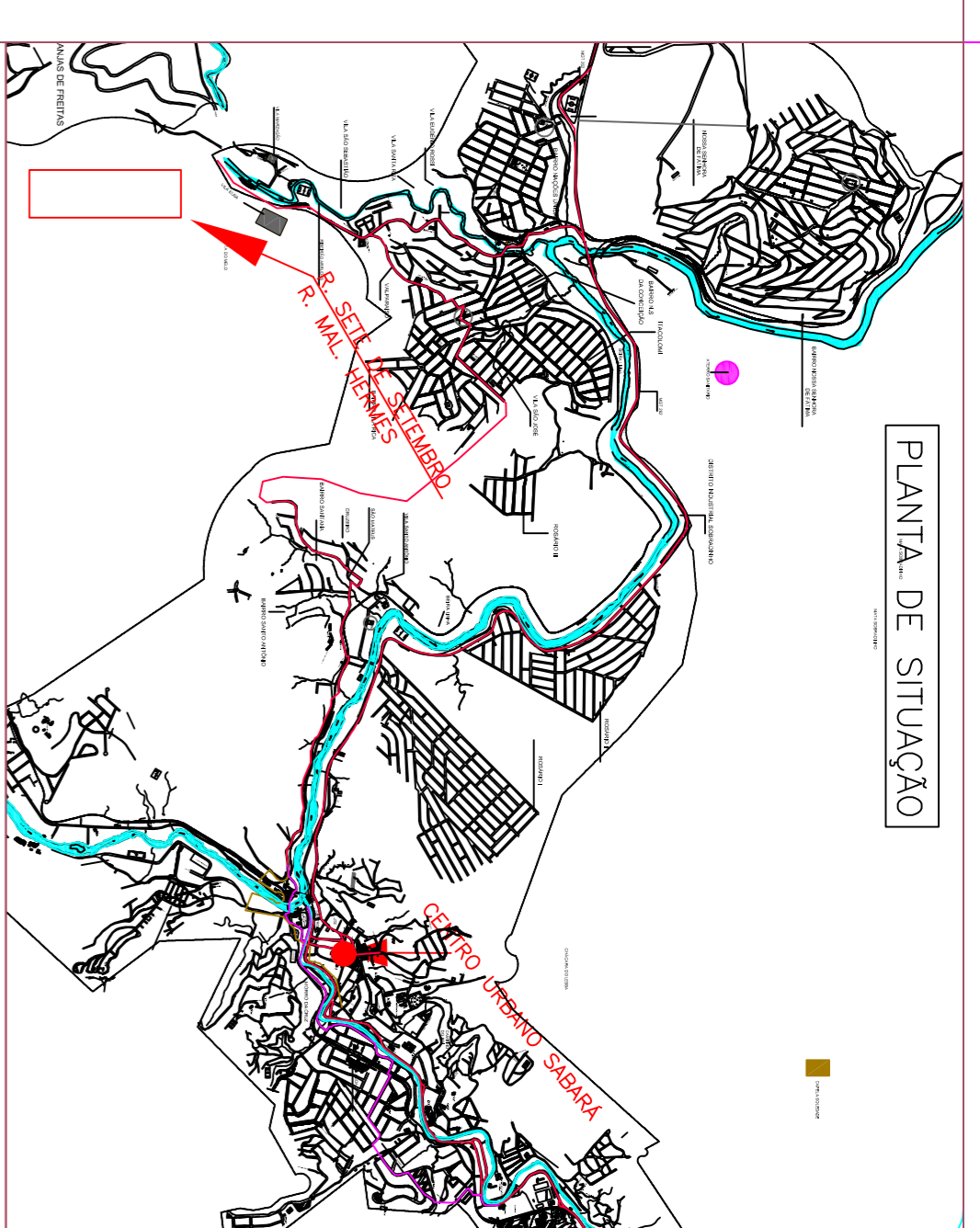
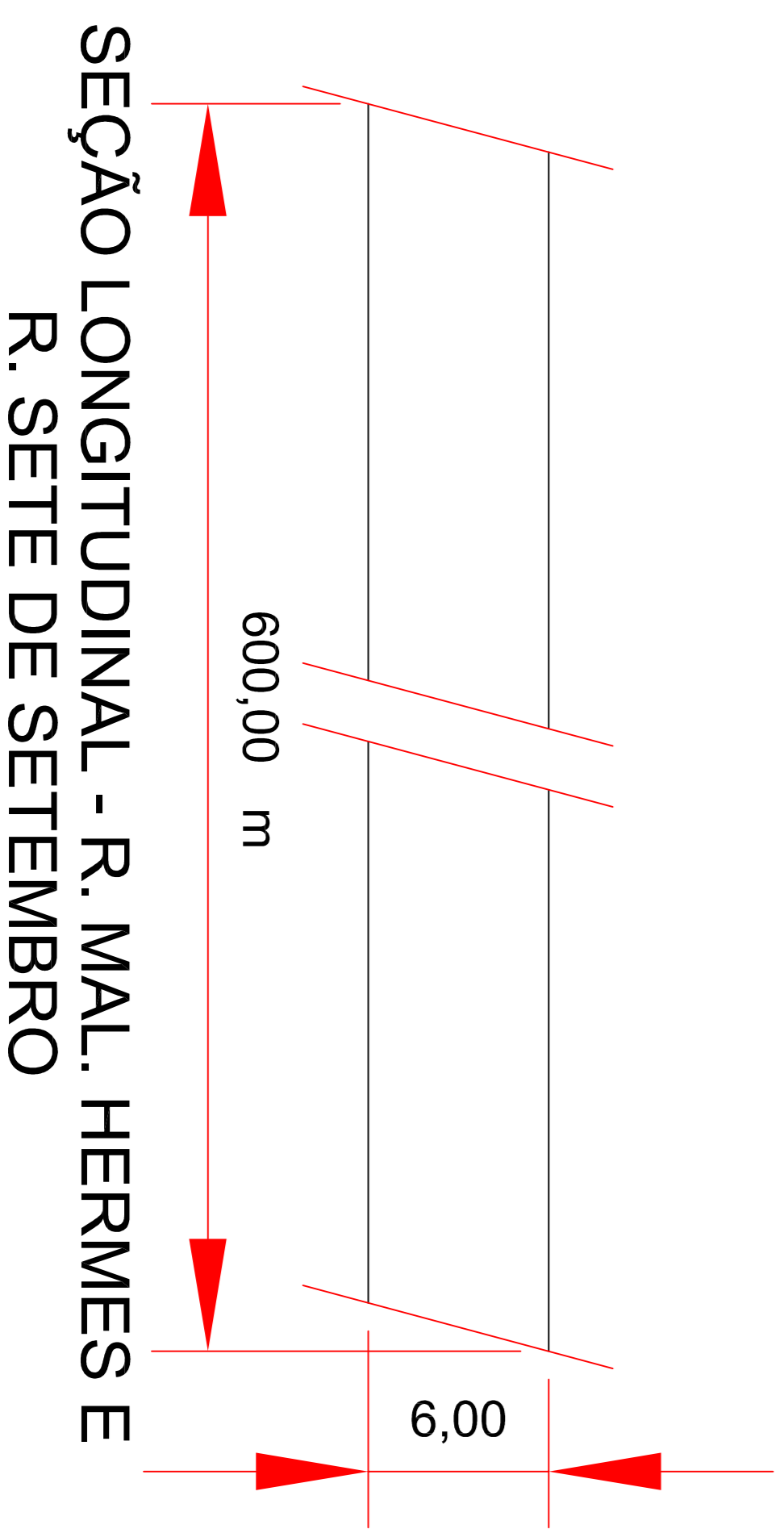
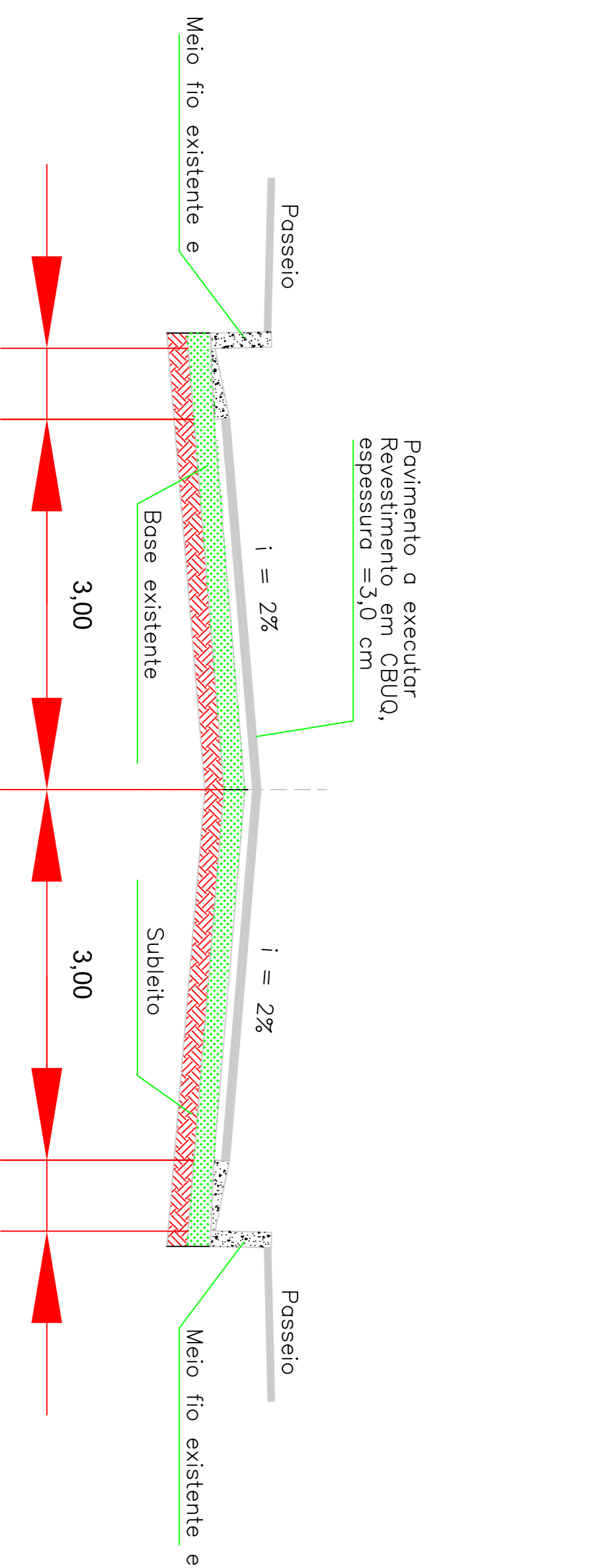





RUA	COMPRIMENTO (m)	LARGURA MEDIA (m)	ÁREA (m <sup>2</sup> )
MAL. HERMES S. SETEMBRO	600,00	6,00	3.600,00

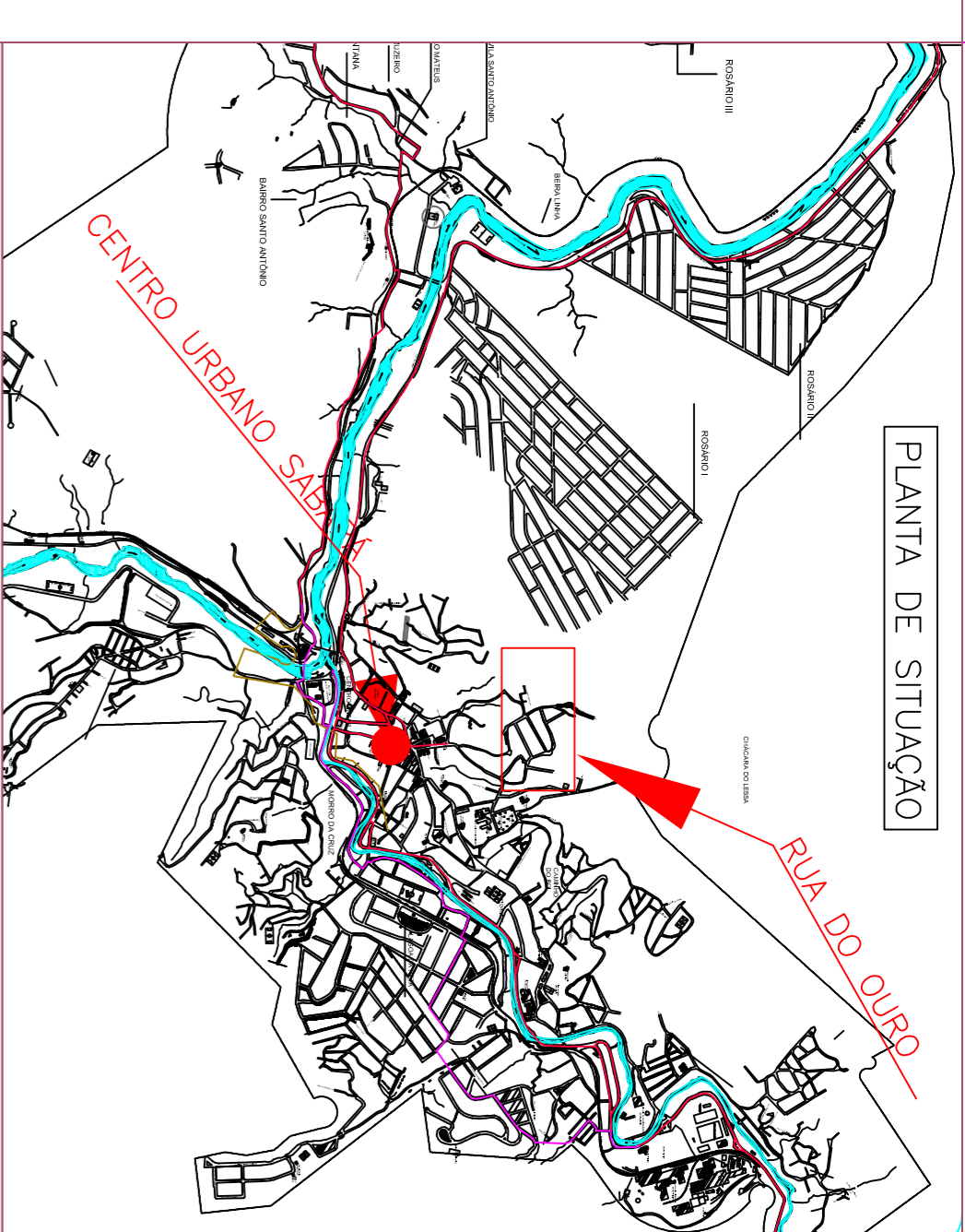
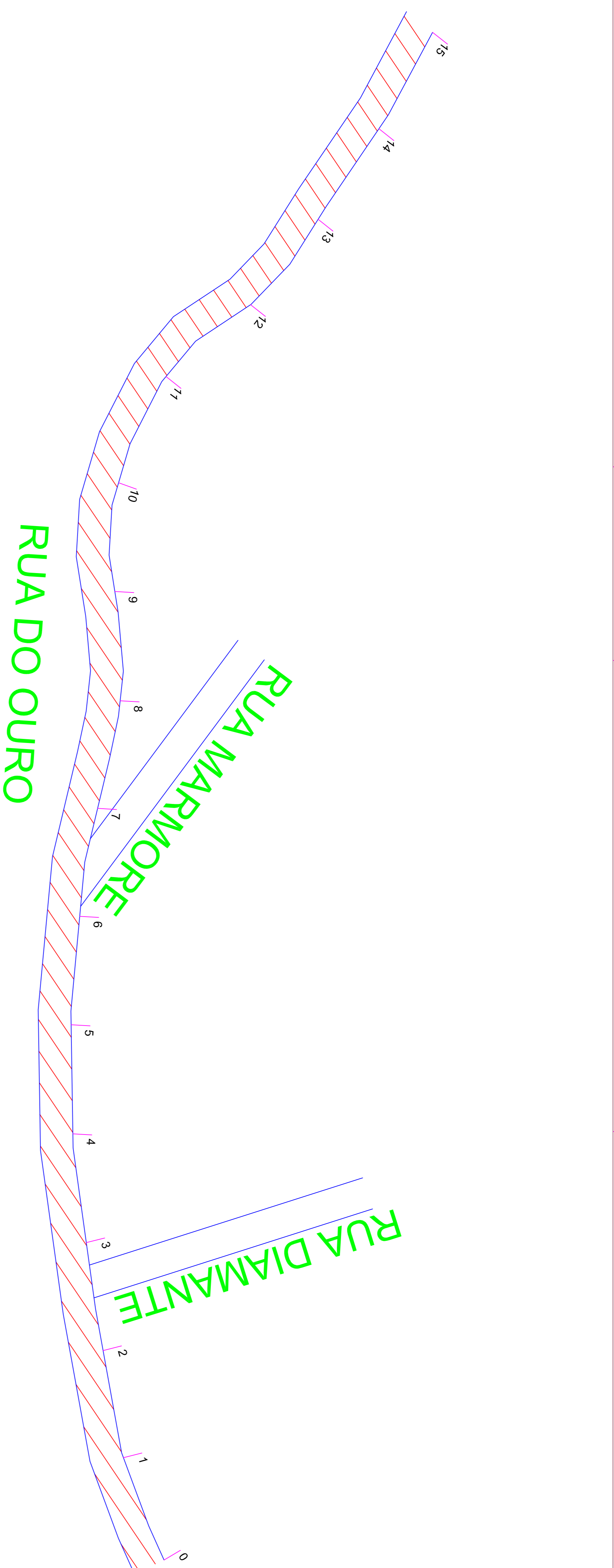
LEGENDA
TRECHO A PAVIMENTAR

### SEÇÃO TIPO PAVIMENTAÇÃO



COORDENADAS GEODÉSICAS – DATUM SAD 69  
 CENTRO URBANO – PRAÇA SANTA RITA – LAT = 19°53'28.62" S LONG = 43°48'35.89" W  
 R. SETE DE SETEMBRO COM R. MAL. HERMES – LAT = 19°54'45.04" S  
 LONG = 43°52'27.27" W

 PREFEITURA MUNICIPAL DE SABARÁ SECRETARIA MUNICIPAL DE OBRAS ADMINISTRAÇÃO DE OBRAS	
PROJETO: RECONSTRUÇÃO DAS RUAS MEL. HERMES E RUA SETE DE SETEMBRO	
LOCAL: CUSTÓDIAS: SABARÁ/MG	PROJETO: GEOMÉTRICO
DATA: 01/11/2018	ESCALA: 1:500
AUTORIZAÇÃO:	ELABORAÇÃO:
DATA: 01/11/2018	DATA: 01/11/2018
Nº de Projeto: 01/01	Nº de Folha: 01/01

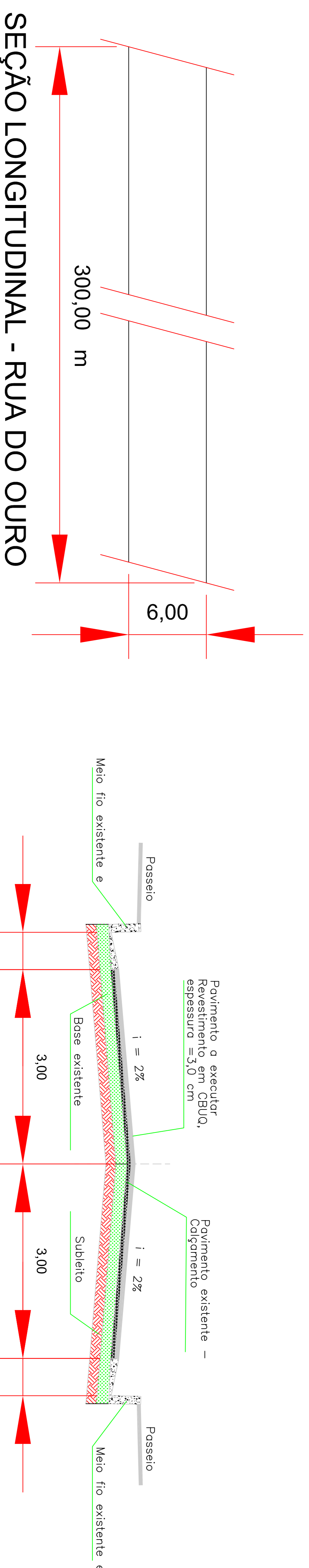


COORDENADAS GEODÉSICAS – DATUM SAD 69  
 CENTRO URBANO – PRAÇA SANTA RITA – LAT = 19°53'28,62" S LONG = 43°48'35,89" W  
 RUA DO OURO – LAT = 19°53'6,94" S – LONG = 43°48'45,06" W

RUA	COMPRIMENTO (m)	LARGURA MEDIA (m)	ÁREA (m <sup>2</sup> )
RUA DO OURO	300,00	6,00	1.800,00

LEGENDA
TRECHO A PAVIMENTAR

### SEÇÃO TIPO PAVIMENTAÇÃO



<p><b>PREFEITURA MUNICIPAL DE SABARÁ</b>          ESTADO DE MINAS GERAIS          SECRETARIA MUNICIPAL DE OBRAS          SABARÁ/MG/35.017-000</p>	
<p><b>PROJETO</b></p> <p>RECONSTRUÇÃO DA RUA DO OURO</p> <p>LOCAL: ALEMANO MANS BO OUBANO - CREA: 04.270/10</p>	
<p><b>PROJETO</b></p> <p>GEOMÉTRICO</p> <p>PROJETO: JOÃO B. BEIRO DA SILVA - CREA: 38.282/10MG</p>	
<p><b>PROJETO</b></p> <p>PROJEÇÃO: NAD</p> <p>ESCALA: 1:500</p>	
<p><b>PROJETO</b></p> <p>FECHAÇÃO: 01/01</p>	