

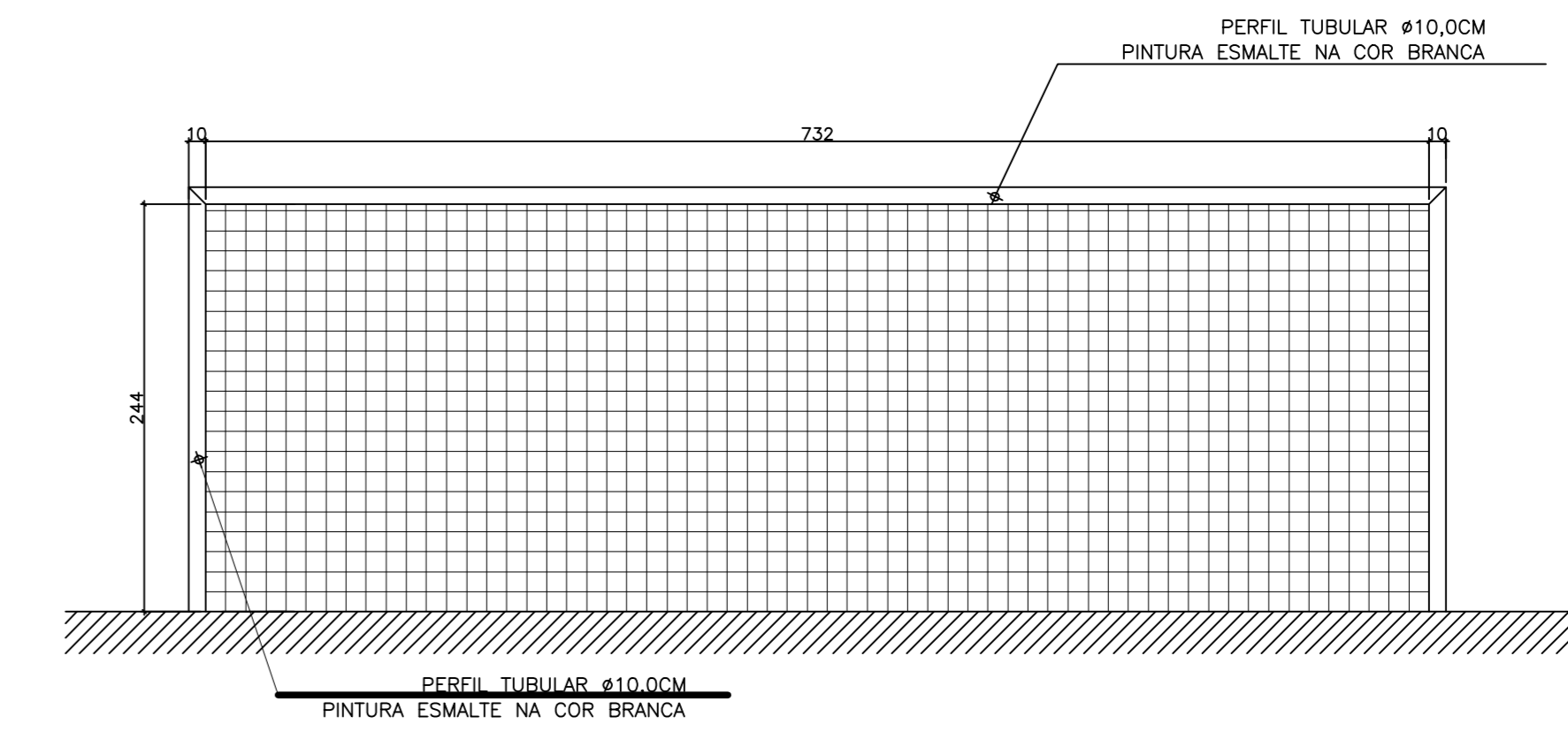
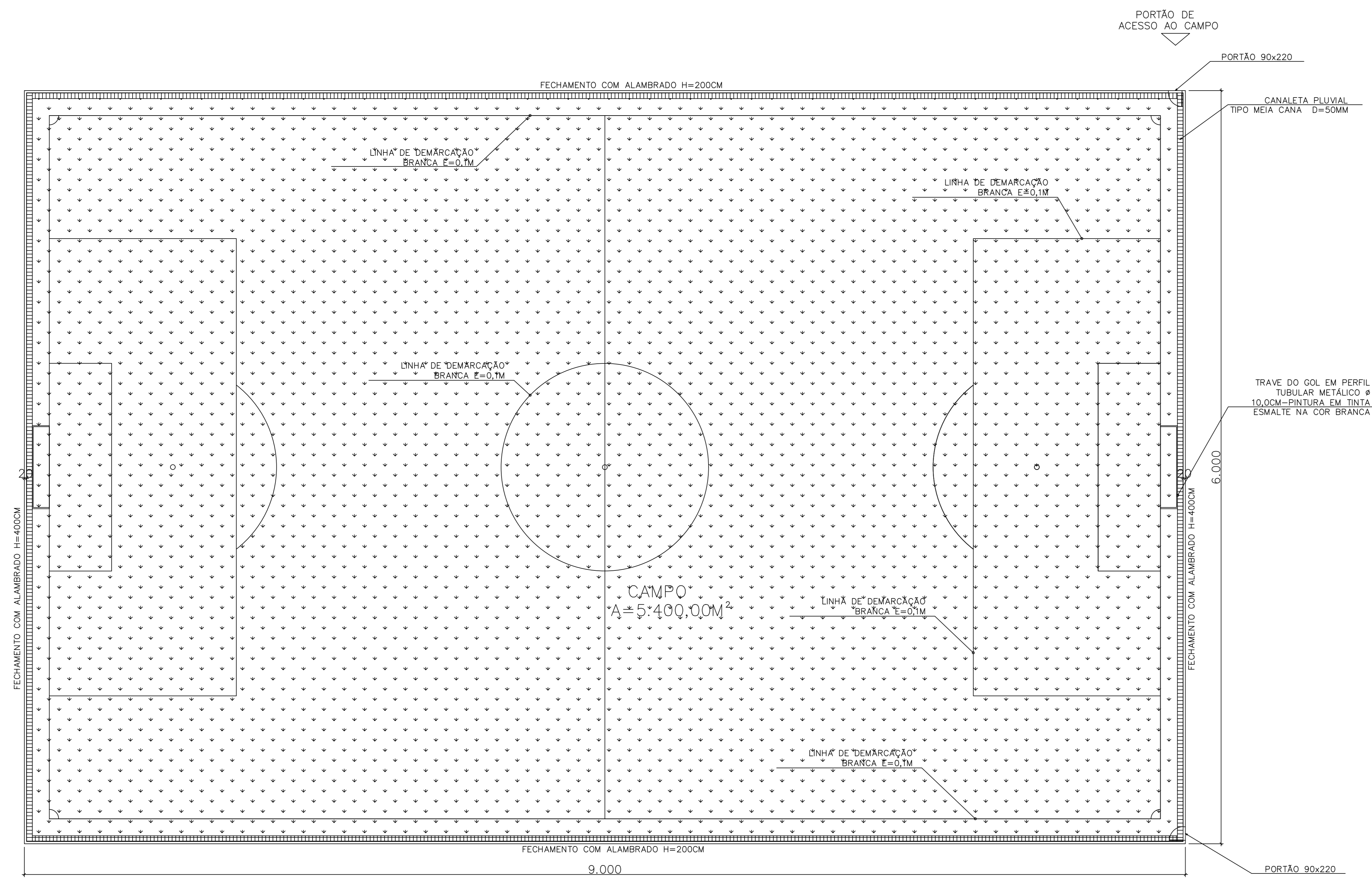


COORDENADAS UTM - DATUM SIRGAS 2000
 CENTRO URBANO - PRAÇA SANTA RITA - N = 7.800.054,99 E = 624.527,80
 RUA OLIVEIRAS - N = 7.800.016,71 - E = 619.660,44

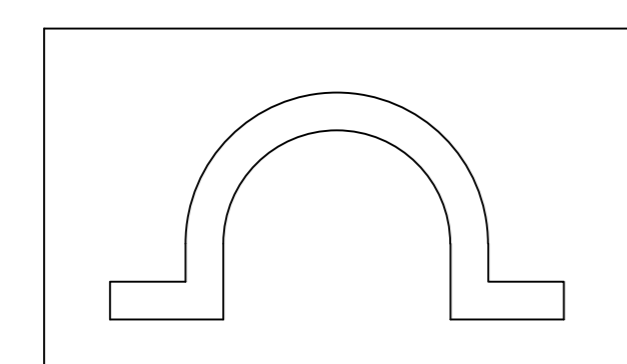
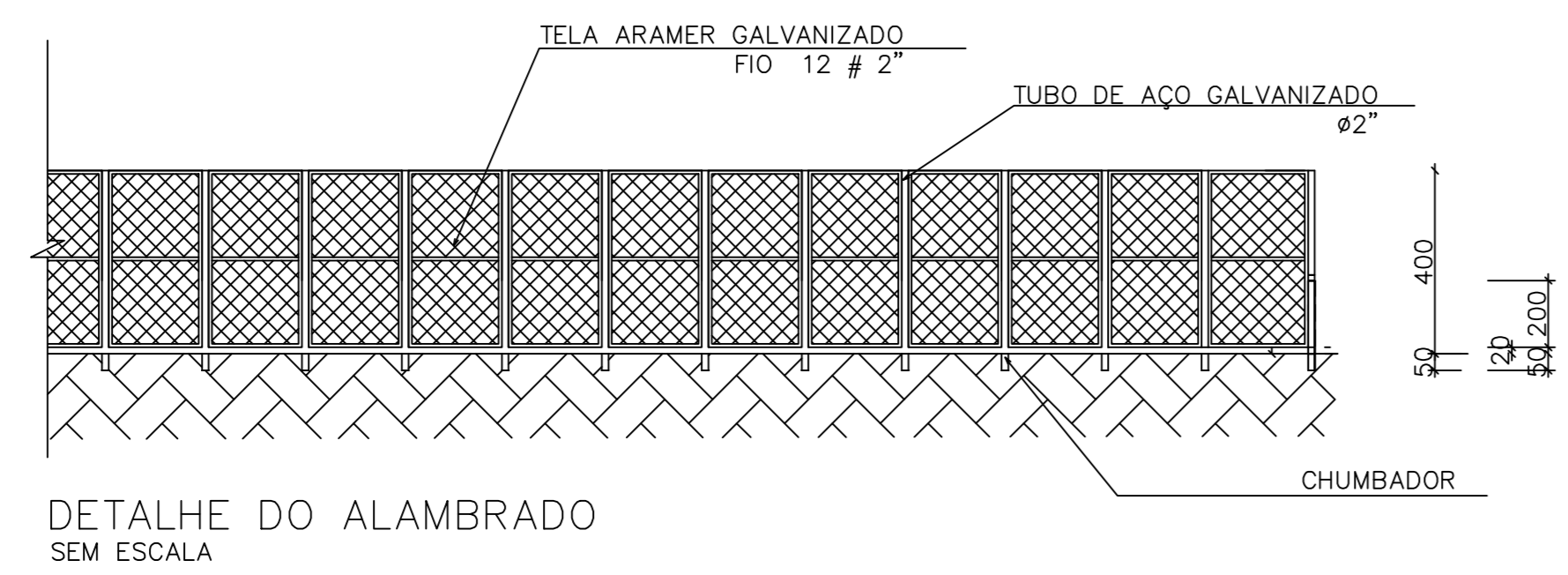


PREFEITURA MUNICIPAL DE SABARÁ
 ESTADO DE MINAS GERAIS
 SECRETARIA MUNICIPAL DE OBRAS
 ADMINISTRAÇÃO 2017 - 2020

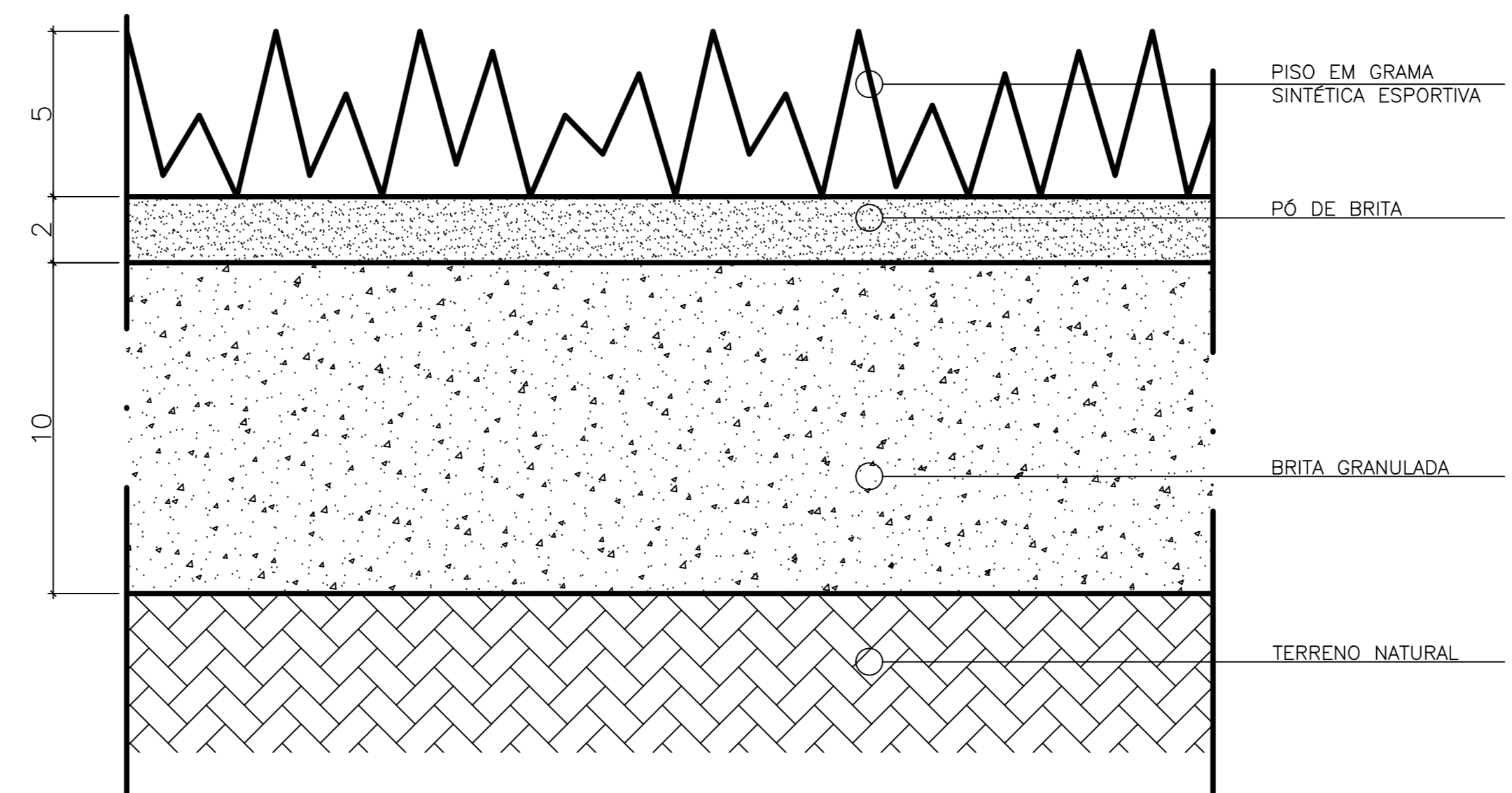
OBRA		APROVAÇÃO	
REFORMA DO CAMPO GERAÇÃO		ENGR. ALEXANDRO MOKS DO CARMO - CREA: 92.527 / D	
LOCAL		RESP. TÉCNICO	
GENERAL CARNEIRO - SABARA MG		JOSÉ B. BISPO DA SILVA - CREA: 38.262 / DMG	
PROJETO		ESCALA	
GEOMÉTRICO		IND	
RESENDA	DATA	ÁREA TOTAL	NÚMERO FOLHA
A1	JULHO / 2020		01/01
ESPECIFICAÇÕES			



ELEVAÇÃO DAS TRAVES DO GOL
ESC.: 1 : 100



Grampo fixo na viga Baldrame a cada 50 cm - fio Ø 3.2 mm - Sem Escala



PREFEITURA MUNICIPAL DE SABARÁ
ESTADO DE MINAS GERAIS
SECRETARIA MUNICIPAL DE OBRAS
ADMINISTRAÇÃO 2021 - 2024

OBRA		APROVAÇÃO	
REFORMA DO CAMPO GERAÇÃO		ENG. ALEXANDRO MOKS DO CARMO - CREA: 92.527 / D	
LOCAL		RESP. TÉCNICO	
GENERAL CARNEIRO - SABARÁ MG		ENG. GLAYSANDER OLIVEIRA PEREIRA - CREA-MG: 277.679	
PROJETO		ESCALA	
GRAMA SINTÉTICA		IND	
DESENHO	DATA	ÁREA TOTAL	NÚMERO FOLHA
AQ	JANEIRO/2023	5.400,00 m ²	01/01
ESPECIFICAÇÕES			